TERRA Sports 23

L'ESPRIT CREUSE

Grande TRAVERSÉE

VTT CREUSE

OUEST-CREUSE - MONTS DE GUÉRET AUBUSSON

WWW.TERRASPORTS23.COM

Mentions légales

EDITEUR : Creuse Tourisme - (avec le soutien du Conseil Départemental de la Creuse)
12 avenue Pierre Leroux - 23000 GUÉRET
Tel. 05.55.51.93.23
contact@tourisme-creuse.com - tourisme-creuse.com
Présidente de Creuse Tourisme : Catherine DEFEMME
Conception et réalisation : Romain Conversin - Impression : Imprimerie Champagnac.

Avertissement : Bien qu'une grande attention ait été accordée aux informations sélectionnées dans cette brochure, Creuse Tourisme ne saurait être tenue responsable des erreurs éventuelles y figurant.

Crédits photo

© I-Trekkings, © Creuse Tourisme, © Saison d'Or, © Joël Damase, © Camille Frérot, © Atomic Vélo, © Giant Guéret, © Roulez Facile, © Pierre Désheraud, © Office de Tourisme du Grand Guéret, © La Jarrige, © La Chevauchée, © S.Frey, © Simon Parouty, © Foehn Photograpies, © Sophie Planque, © Hôtel La Beauze, © Aline Gorse, © La Roue d'Escampette

Reprographie

©IGN 2023 – Scan IGN – Autorisation N° 222303

PRÉFÈTE DE LA CREUSE
Liberté
Égalité
Fraternité

Opération financée par l'État au titre du FNADT

À PROPOS

Avec désormais deux tronçons, la Grande Traversée VTT de la Creuse propose différents itinéraires au départ de la gare SNCF de la Souterraine pour s'offrir quelques jours en itinérance à la découverte de la Creuse. Grands espaces, dénivelé et obstacles naturels, le département est un lieu propice à la pratique du VTT.

Depuis 2021 et l'inauguration de son premier tronçon, la Grande Traversée VTT de la Creuse s'étoffe de nouveaux parcours. On compte aujourd'hui deux circuits bien distincts au départ de la Gare SNCF de la Souterraine, à l'ouest du département.

Le premier, inauguré au cœur du printemps 2021, permet de partir de La Souterraine pour ensuite rejoindre les Monts de Guéret. Sous forme de boucle, cette première partie retourne ensuite à La Souterraine. Un tracé de 264 km à réaliser sur plusieurs jours.

LA CREUSE, UN LIEU PROPICE POUR LE VTT

Le deuxième parcours, lui-aussi au départ de La Souterraine, propose de rejoindre les Monts de Guéret. Après avoir passé la ville préfecture, le circuit bifurque vers l'est puis le sud pour rallier Aubusson, capitale de la Tapisserie. Plusieurs jours sont nécessaires pour effectuer ces 262 km.

La Grande Traversée de la Creuse propose tout ce que le territoire a de plus beau à offrir en terme de variété de paysages. Parcourir le tracé, c'est s'infiltrer dans des petits chemins, c'est visiter des villages typiques, c'est observer de magnifiques panoramas sur les reliefs creusois et du Massif Central à proximité.

C'est aussi et surtout les singles en forêt. Cette GT VTT passe notamment par la Forêt de Chabrières, une place forte du VTT dans la Creuse. Sa variété de parcours entre descentes et portions techniques grâce aux racines et pierres qui forment des obstacles naturels en font un terrain très réputé pour la pratique du tout-terrain. Ce n'est pas pour rien que le lieu renferme une piste de VTT cross-country olympique, labellisée Centre de Préparation aux Jeux.

La GT VTT de la Creuse ne manque pas d'arguments pour satisfaire les vététistes. Plusieurs tronçons ouvriront chaque année jusqu'en 2024 pour relier l'intégralité du département.

LE LABEL RANDO QUAL'ITI CREUSE

La Grande Traversée VTT de la Creuse est labellisée « **Rando Qual'Iti Creuse** ». Ce label, élaboré au niveau départemental, garantit aux pratiquants une qualité d'accueil et d'entretien du parcours. Le label suit une grille de critères bien précis.

LA CARTE DE LA GT VTT DE LA CREUSE

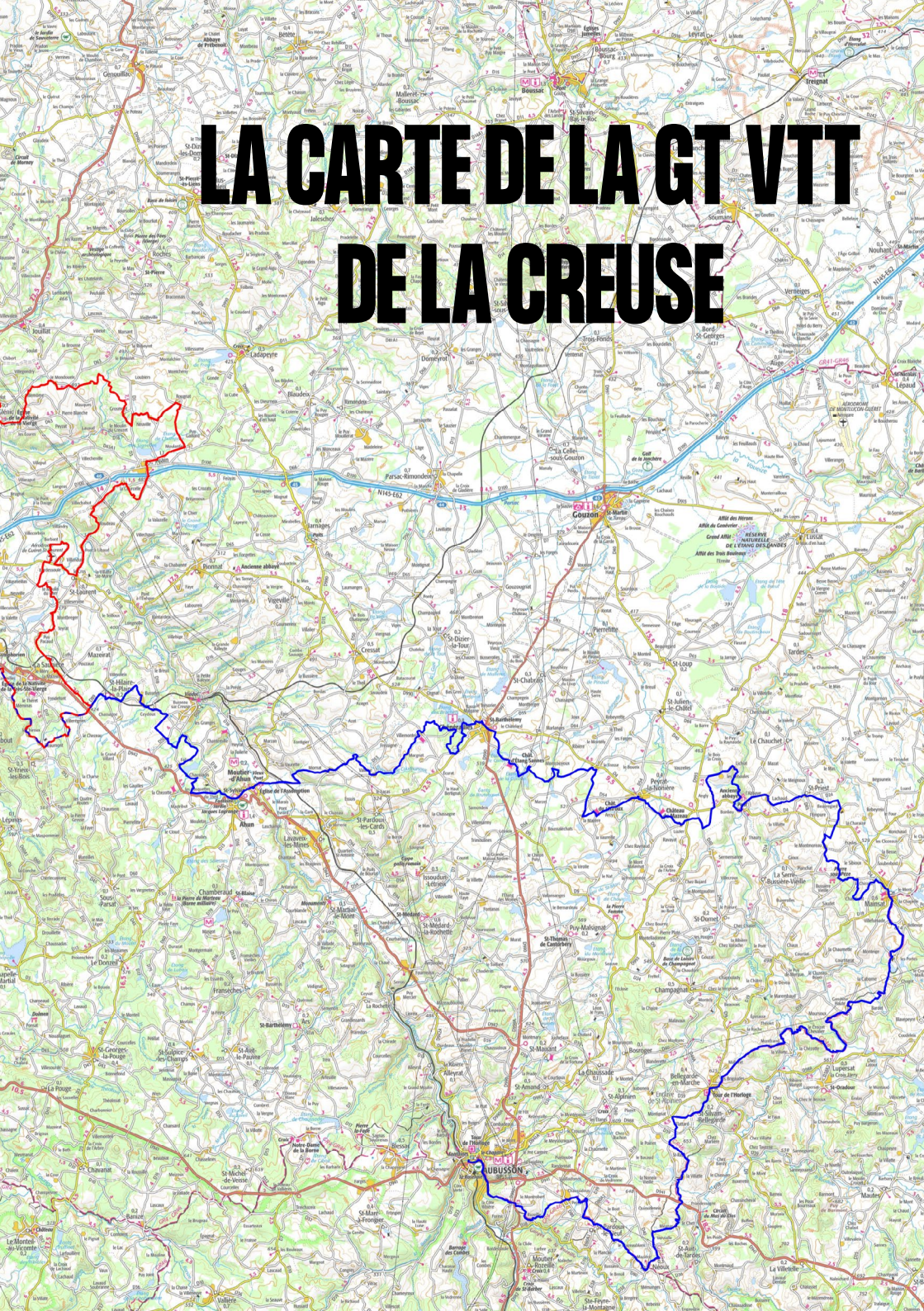

LA CREUSE POUR UNE MISE AU VERT

La Creuse est un endroit à part, hors du temps, où la nature encore préservée permet de s'offrir un grand bol d'air. Tout au long du trajet de la GT VTT de la Creuse, ce sont les grands espaces, les zones naturelles et variées qui s'enchaînent. Une véritable évasion.

La situation de la Creuse, placée en plein centre de la France, en fait un lieu facile d'accès pour venir se ressourcer. Réputée comme destination zen, verte et remplie d'air pur, la Creuse est aussi un formidable terrain de jeu pour le sport de pleine nature.

Courir dans les sentiers, faire du vélo dans les forêts, nager ou pagayer dans les cours d'eau, escalader les nombreux rochers remarquables, les possibilités sont multiples pour se dépenser dans un cadre enchanteur.

Sur le tracé de cette Grande Traversée VTT, les attractions naturelles et le patrimoine bâti magnifient votre voyage et vous pourrez déjà découvrir un très beau panorama de ce que la Creuse peut offrir.

Traversez la forêt de Chabrières et ses pierres de légende, admirez les nombreux panoramas en vous promenant sur les hauteurs du Maupuy à proximité de Guéret, rafraîchissez-vous près des rivières ou de l'étang de la Cazine à Noth à la recherche de la faune et flore locale, découvrez les richesses du village de Moutier d'Ahun, promenez-vous du côté d'Aubusson, jetez un oeil aux nombreux châteaux... Il y a de quoi s'émerveiller sur le parcours.

Tout au long du tracé, retrouvez également des incontournables du département comme le Labyrinthe Géant de Guéret, la Tour de Bridiers, le Parc aux Loups de Chabrières ou la Cité internationale de la Tapisserie.

PARC AUX LOUPS DE CHABRIÈRES

LA CITÉ INTERNATIONALE DE LA TAPISSERIE

UNE TERRE DE VTT

La Creuse et le VTT c'est une grande histoire d'amour. Le département compte trois sites FFC-VTT® sur le tracé de la GT VTT aux Monts de Guéret, à Mainsat et dans l'Ouest de la Creuse avec de nombreux circuits balisés. Une base VTT-FFCT® se trouve aussi à Châtelus-Malvaleix.

Le département compte également une équipe internationale de VTT à Guéret : Creuse Oxygène. La ville de Guéret est labellisée « Centre de Préparation aux Jeux » avec une piste de VTT cross-country olympique en forêt de Chabrières. Un circuit balisé ouvert à tous.

À noter également l'organisation de nombreux événements VTT tout au long de l'année dans le département comme la Grande Traversée du Limousin, le Sentier des Maçons ou le Challenge Vert.

INFORMATIONS PRATIQUES

SE RENDRE AU DÉPART

Train

La gare SNCF de La Souterraine est desservie par des trains Intercités circulant entre Paris, Limoges et Toulouse. Des TER circulent également d'Orléans, Vierzon, Châteauroux et Limoges vers La Souterraine. Il faut compter 10 euros pour voyager avec son vélo dans les Intercités. C'est gratuit dans les TER. Il n'est pas nécessaire de réserver mais il vaut mieux vérifier suivant l'affluence.

Voiture

L'accès à la ville de La Souterraine se fait par l'A20 qui relie Vierzon à Montauban en passant par Limoges. L'A20 est ensuite reliée aux itinéraires allant à Paris et Toulouse. De Paris, comptez environ 3h45 pour rejoindre La Souterraine. De Toulouse, moins de 3h30. Vous pouvez également vous rendre à La Souterraine par la RN145 qui relie Bellac à Montluçon.

DIFFICULTÉ

De par sa longueur, la GT VTT de la Creuse est classée comme difficile par la Fédération Française de cyclisme. Un barème permet de déterminer le degré de difficulté de chaque étape (vert, bleu, rouge et noir). Les étapes des deux tronçons sont classées rouge car elles empruntent des petits chemins, possèdent des obstacles, du dénivelé et sont longues. Cette GT se destine à un public plutôt averti même si vous pouvez découper le tracé comme bon vous semble. Avoir une bonne condition physique est fortement conseillé pour se lancer dans l'aventure.

ZONE NATURA 2000

Le tracé de la GT traverse des zonages Natura 2000. Ce sont des zones ayant une grande valeur de par la faune et la flore qu'elles contiennent. Il convient donc de respecter certaines consignes sur ces zones.

- ***Rester sur les sentiers et éviter de couper les traces***
- ***Photographier la flore plutôt que la ramasser***
- ***Eviter de faire trop de bruit***
- ***Ne pas faire de feux***
- ***Emporter ses déchets, nombreux points de collecte***

BALISAGE

Sur la totalité du parcours, un balisage permet de suivre l'itinéraire des deux tronçons. Les panneaux rouges sont faciles à reconnaître avec un triangle et deux ronds rouges (*photo ci-dessous*).

Les collectivités locales et le comité départemental de cyclisme ont assuré le balisage. Si vous notez des secteurs où les panneaux manquent ou s'il y a problème au niveau de l'entretien, vous pouvez le signaler via l'application Suricate.

Grande traversée VTT de la Creuse

Grande traversée VTT de la Creuse

FÉDÉRATION FRANÇAISE DE CYCLISME

TÉLÉCHARGER L'APPLICATION SURICATE

App Store ***Google Play***

HÉBERGEMENTS

Dans ce guide, retrouvez des solutions d'hébergements à proximité du trajet sur chaque étape avec une mise en avant des hébergements « Accueil Vélo » ou à la nuitée. ***Vous pouvez réserver directement sur https://tinyurl.com/28lh5lgu***

La Creuse possède aussi des lieux pour accueillir les camping-cars, vous pouvez trouver tous les endroits sur ***www.tourisme-creuse.com/aires-daccueil-campings-cars.***

MATÉRIEL

Optez pour un VTT confortable, prêt à rouler et sur lequel vous êtes à l'aise. Munissez-vous également du nécessaire de réparation, notamment contre les crevaisons et les petits soucis mécaniques. Quelques réparateurs se trouvent à proximité du tracé de la Grande Traversée VTT (la liste en page 11). Renseignez-vous bien sur la météo quelques jours avant pour prévoir les vêtements les plus adaptés à la situation. En Creuse, il peut faire très froid, comme très chaud. Et n'oubliez pas les gants, le casque, les lunettes et un kit de premiers secours. Prévoyez également de quoi grignoter et à boire sur le trajet. Petite astuce : des robinets d'eau potable sont disponibles dans de nombreux cimetières et stades.

SÉCURITÉ ET ENVIRONNEMENT

Chemins

Le parcours de la GT VTT de la Creuse passe majoritairement par des chemins ruraux. S'ils sont balisés pour les VTT, ils sont également traversés par d'autres usagers (piétons, agriculteurs, animaux, riverains, véhicules motorisés...). Il est donc capital de respecter les autres usagers de ces chemins et d'être le plus courtois et prudent possible.

Routes

Le tracé comporte quelques portions de route, traversées par des voitures. La Creuse étant en zone rurale, la circulation routière n'y est pas très dense. Cependant, il est primordial de rester prudent lorsque vous roulerez sur les portions de routes et d'être très attentif aux autres usagers.

En cas de problème, contactez le 112 ou le 114 (personnes sourdes/ malentendantes).

TRANSPORT DES BAGAGES

Taxis

Pour voyager léger, plusieurs compagnies de taxis proposent de transporter vos bagages entre vos lieux d'étapes pendant que vous êtes sur le VTT. Voici une liste de quelques taxis parmi d'autres qui figurent sur le parcours.

ABCD DU TAXI RONDET
23300 LA SOUTERRAINE
05 55 63 21 94
taxirondet@orange.fr

TAXI JNG
23300 ST-MAURICE-LA SOUTERRAINE
05 55 76 96 62

SARL AUBRUN
23000 GUÉRET
05 55 52 65 84
eurosar3@orange.fr

EURO TAXI STAR
23000 GUÉRET
05 55 52 15 15
ambstar@wanadoo.fr

ALLO TAXI CORBON
23130 CHÉNÉRAILLES
05 55 62 36 40

LOCATION ET RÉPARATION DE VTT

Sur le parcours

Si vous n'avez pas de vélo à disposition, plusieurs options s'offrent à vous sur le trajet pour en louer un : VTT, à assistance électrique ou non, plusieurs choix sont possibles notamment à La Souterraine et à Guéret. Sur ces deux communes également, plusieurs magasins pour faire réparer votre vélo en cas de pépin. En voici la liste.

ROULEZ FACILE
14, boulevard Jean Moulin
23300 LA SOUTERRAINE
Tél: 05 87 57 15 36
antoine@roulezfacile.com
www.roulezfacile.com

SERVICE TOURISME DU PAYS SOSTRANIEN
Place de la gare
23300 LA SOUTERRAINE
Tél : 05 55 89 23 07
tourisme-la-souterraine@cco23.fr

FEU VERT
50 avenue d'Auvergne
23000 GUÉRET
Tél : 05 55 52 97 75
www.feuvert.fr

ATOMIC VELO
172 route de Bourganeuf
23000 GUÉRET
Tél: 05 55 41 85 62
atomic.velo@orange.fr
www.atomicvelo.fr

INTERSPORT
Avenue de l'Europe
23000 GUÉRET
Tél: 05 55 52 43 64
www.intersport.fr

SPORT 2000
Rue Emile Bouant - Pop'A
23000 GUÉRET
Tél: 05 55 41 05 60
sarlvidalsport@gmail.com

LA BOÎTE À VÉLO
14 avenue Pasteur
23000 GUÉRET
Tél: 05 55 52 16 24
www.laboiteavelos.fr

CAP VÉLO CREUSE
2 places du 19 mars 1962
23220 CHAMPSANGLARD
Tél : 06 41 35 03 68
cap.velo.creuse@gmail.com
www.capvelocreuse.com

TAND'AIME
5 rue de la Marche
23000 SAINTE-FEYRE
Tél : 06 28 98 62 45
tandaime.r313@gmail.com

GIANT
2 Le Verger
23000 SAINTE-FEYRE
Tél: 05 19 37 01 96
www.giant-gueret.fr

SAXO-VÉLO & CO
10 Grande Rue
23150 AHUN
Tél : 06 31 24 89 30
saxovelo@vivaldi.net

CC MAINSAT-ÉVAUX
Château des Portes
23700 MAINSAT
Tél: 06 78 33 97 13
www.ccmainsatevaux.com

L'ATELIER DU CYCLISTE
1 rue de Beauze
23200 AUBUSSON
Tél : 06 31 88 92 26
latelierducycliste23@gmail.com

LOCATION DE VÉLO

RÉPARATION DE VÉLO

FÉDÉRATION FRANÇAISE DE CYCLISME

Présentation

La Fédération Française de Cyclisme comprend les différentes formes de pratique du vélo que ce soit la compétition ou le loisir. Mais aussi les nombreux types de pratique cycliste : VTT, BMX, cyclisme sur route ou sur piste...

En 2021, la Fédération Française de Cyclisme comptait 113 000 licenciés, 2 479 clubs et plus de 11 000 compétitions.

Le Label « Terre d'excellence cycliste»

Le Conseil départemental de la Creuse est labellisé « Terre d'excellence Cyclist » par la Fédération Française de Cyclisme depuis 2022. Ce label atteste de la qualité des équipements cyclistes, de la structuration de l'offre et des compétitions organisées chaque année sur le territoire.

Le Label Grande Traversée VTT ®

Les Grandes Traversées VTT® sont destinées à l'itinérance et à la découverte des territoires. Ces itinéraires au long cours, qui traversent des massifs entiers ou des départements sont propices à l'évasion et à la découverte de paysages sauvages. Ces itinéraires permettent de partir à VTT en toute sérénité, puisqu'un balisage spécifique rouge ainsi qu'une brochure sont à votre disposition pour vous aider dans votre cheminement. Les Grandes Traversées présentent des difficultés variables. Nous avons de la chance, la France est une destination de rêve en la matière.

15 Grandes Traversées VTT® sont labellisées par la Fédération Française de Cyclisme en 2022, dont celle de la Creuse.

Un premier espace Gravel dans la Creuse

C'est une nouveauté 2023. La Fédération Française de Cyclisme a validé le label espace Gravel de la Communauté de communes Bénévent-Grand-Bourg. Cet espace présente quatre circuits allant de 9,6km à 77,5km.

Une occasion parfaite pour les débutants mais également pour les plus confirmés de s'essayer à cette discipline en plein essor. À terme, la Communauté de communes et le club cycliste de l'Étoile Sportive Cycliste de Grand Bourg entendent réaliser d'autres circuits dont certains en itinérance.

LES CIRCUITS DE L'ESPACE GRAVEL MONTS ET RIVIÈRES OUEST–CREUSE

LE MARSACOIS – 9,6 KM

DE LA BROUSSE AU PUY DU GAUD – 24,5 KM

L'ENJAMBÉE DU THAURION– 52 KM

LE M ROC– 77,5 KM

WWW *Toutes les informations sur le gravel : www.terrasports23.com/gravel*

ILS ONT PARTICIPÉ AU PROJET DE LA GRANDE TRAVERSÉE

la CREUSE le Département

Communauté de Communes du Pays Sostranien

Communauté de Communes Pays Dunois

GRAND GUÉRET Communauté d'Agglomération

Marche et Combraille Communauté

Communauté de Communes Creuse Grand Sud

Creuse Tourisme

Fédération Française de Cyclisme

Fédération Française de Cyclisme Creuse

PREMIER TRONÇON

LA SOUTERRAINE – MONTS DE GUÉRET – LA SOUTERRAINE

264 KM

4 416 M DÉNIVELÉ POSITIF

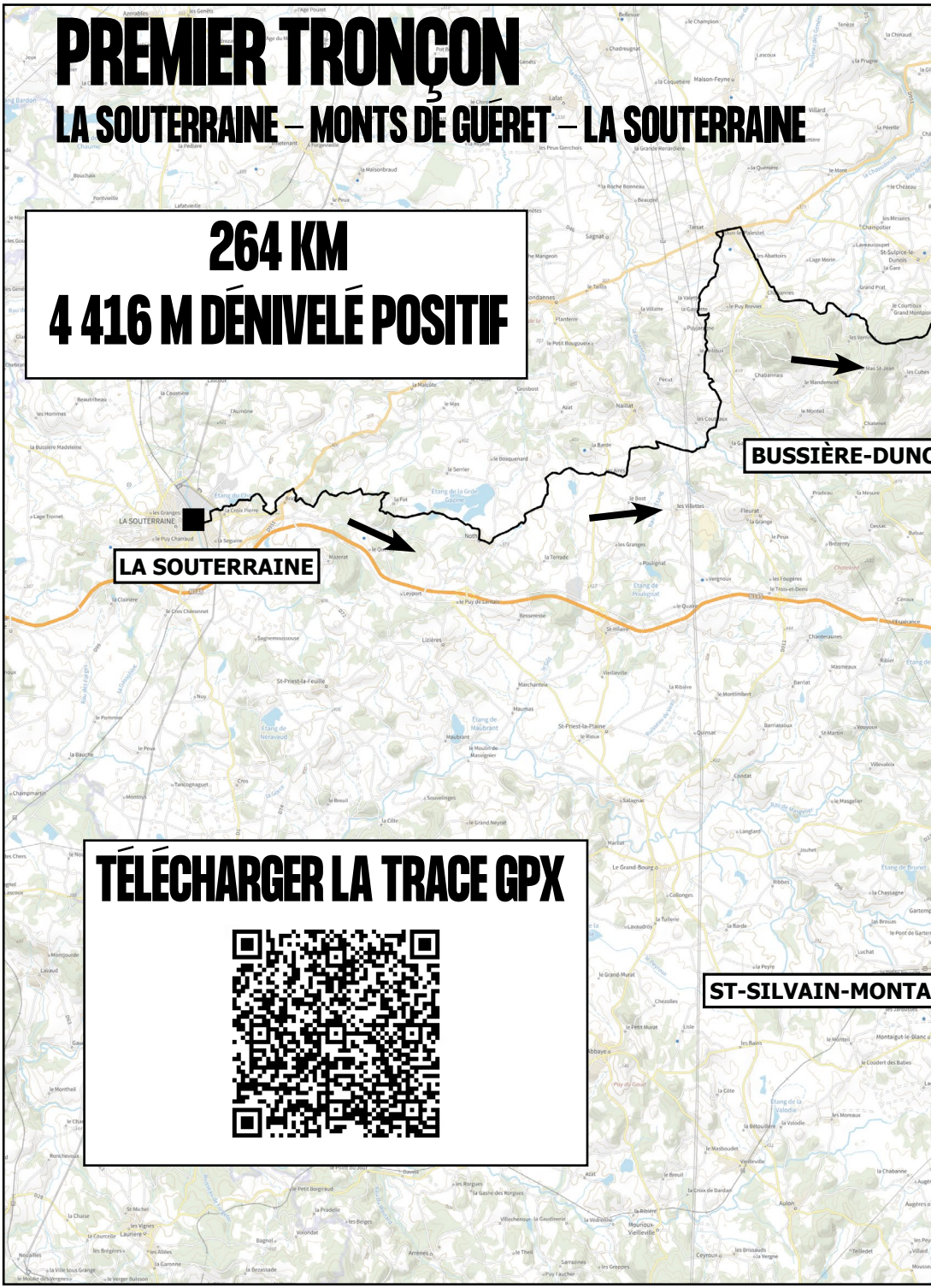

TÉLÉCHARGER LA TRACE GPX

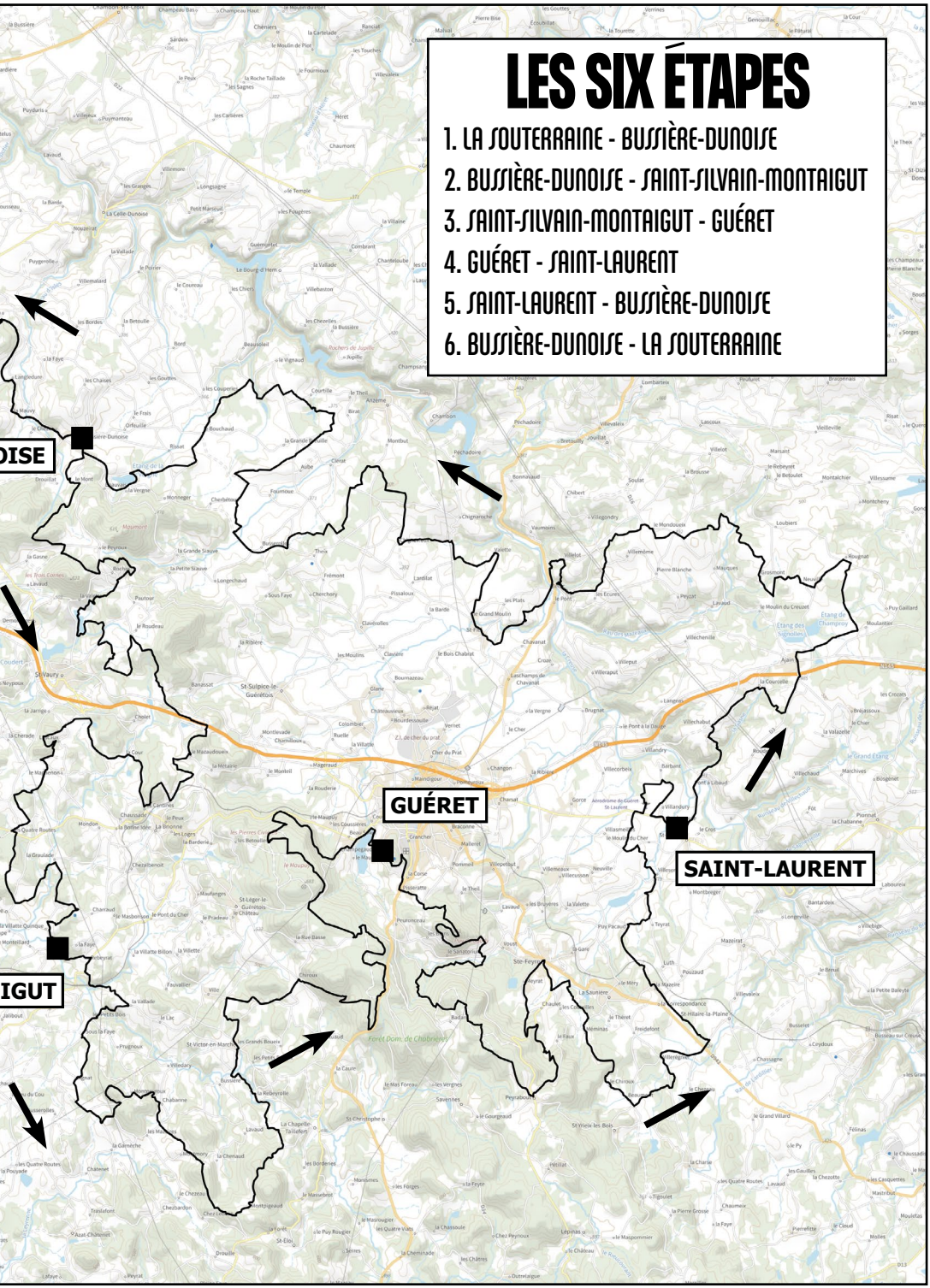
LES SIX ÉTAPES
1. LA SOUTERRAINE - BUSSIÈRE-DUNOISE
2. BUSSIÈRE-DUNOISE - SAINT-SILVAIN-MONTAIGUT
3. SAINT-SILVAIN-MONTAIGUT - GUÉRET
4. GUÉRET - SAINT-LAURENT
5. SAINT-LAURENT - BUSSIÈRE-DUNOISE
6. BUSSIÈRE-DUNOISE - LA SOUTERRAINE
GUÉRET
SAINT-LAURENT

1. LA SOUTERRAINE – BUSSIÈRE–DUNOISE

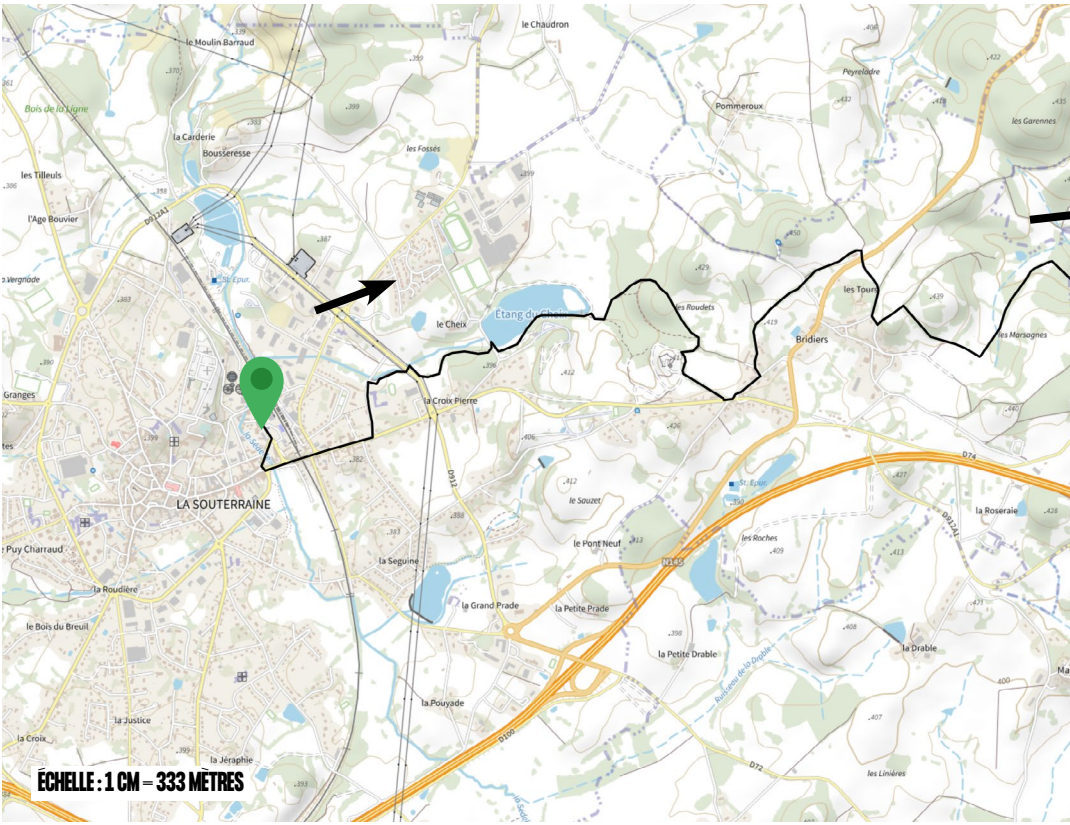

39 KM **D + : 593 M** **DIFFICULTÉ FFC : ROUGE**

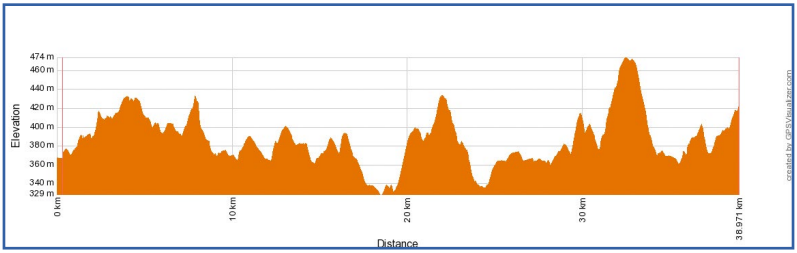

Cette toute première étape vous fait démarrer de la gare SNCF de La Souterraine. Vous sortez rapidement de la ville pour partir en direction de l'est. Une étape agréable où vous longez de superbes plans d'eau et un joli patrimoine, symbolisé par la Tour de Bridiers ou le château de la Cazine. Cette première étape avec quelques difficultés se veut plutôt roulante de La Souterraine jusqu'à Bussière-Dunoise.

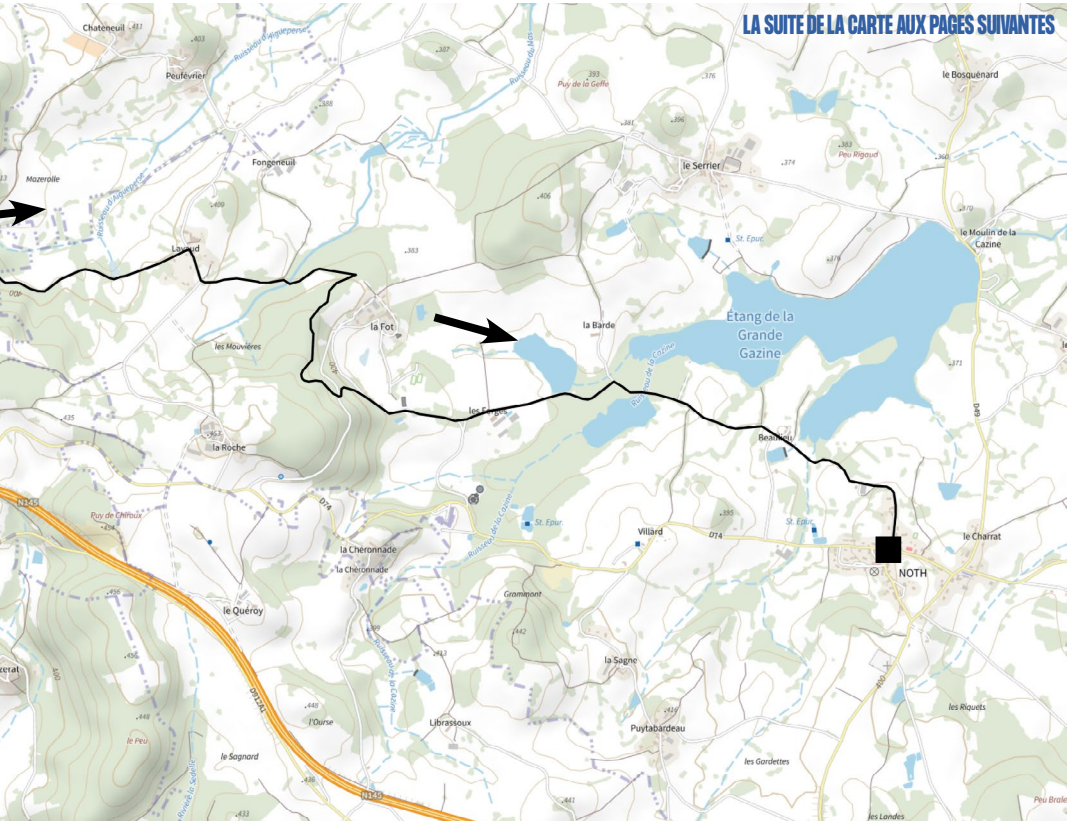

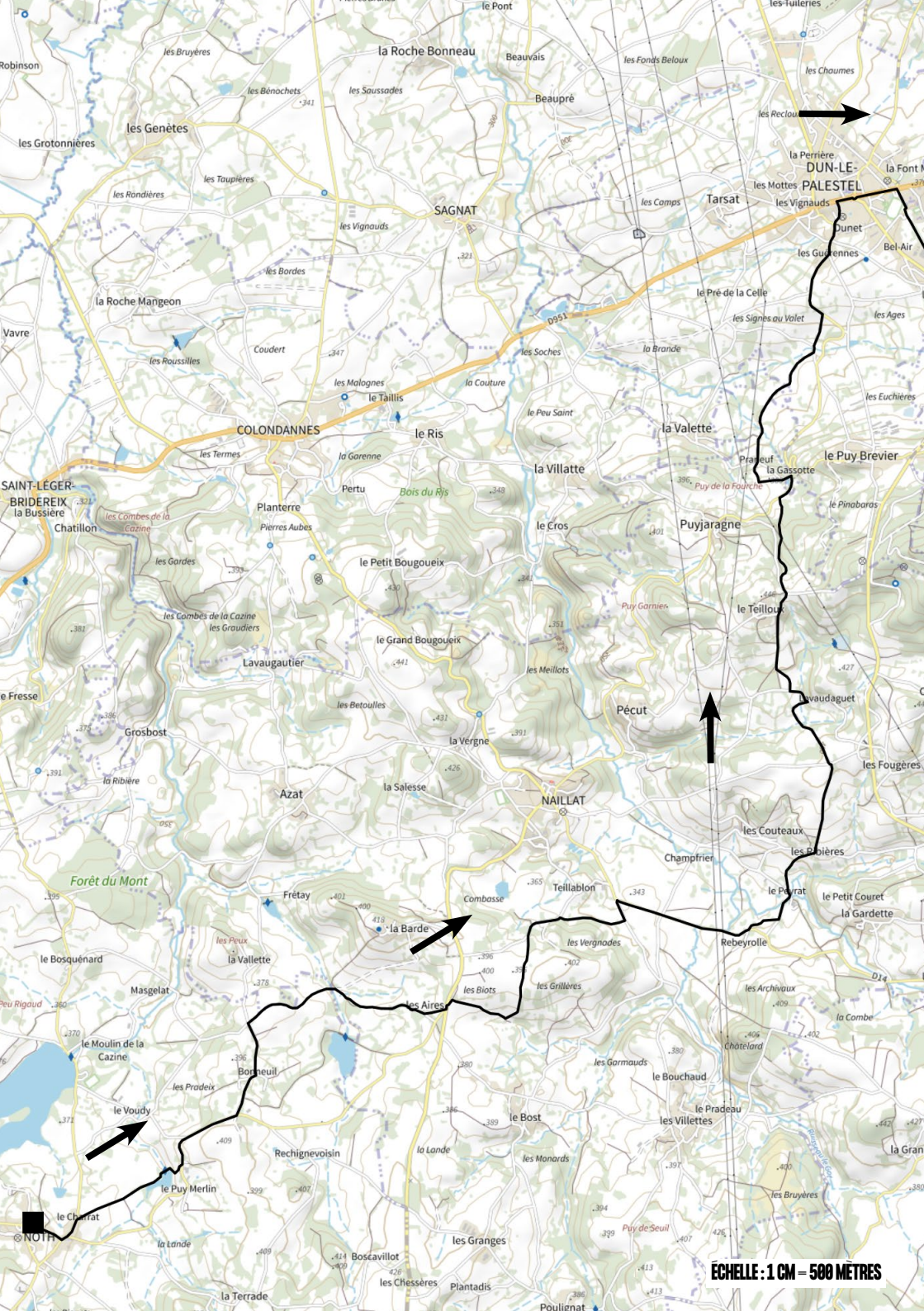
ÉCHELLE : 1 CM = 500 MÈTRES

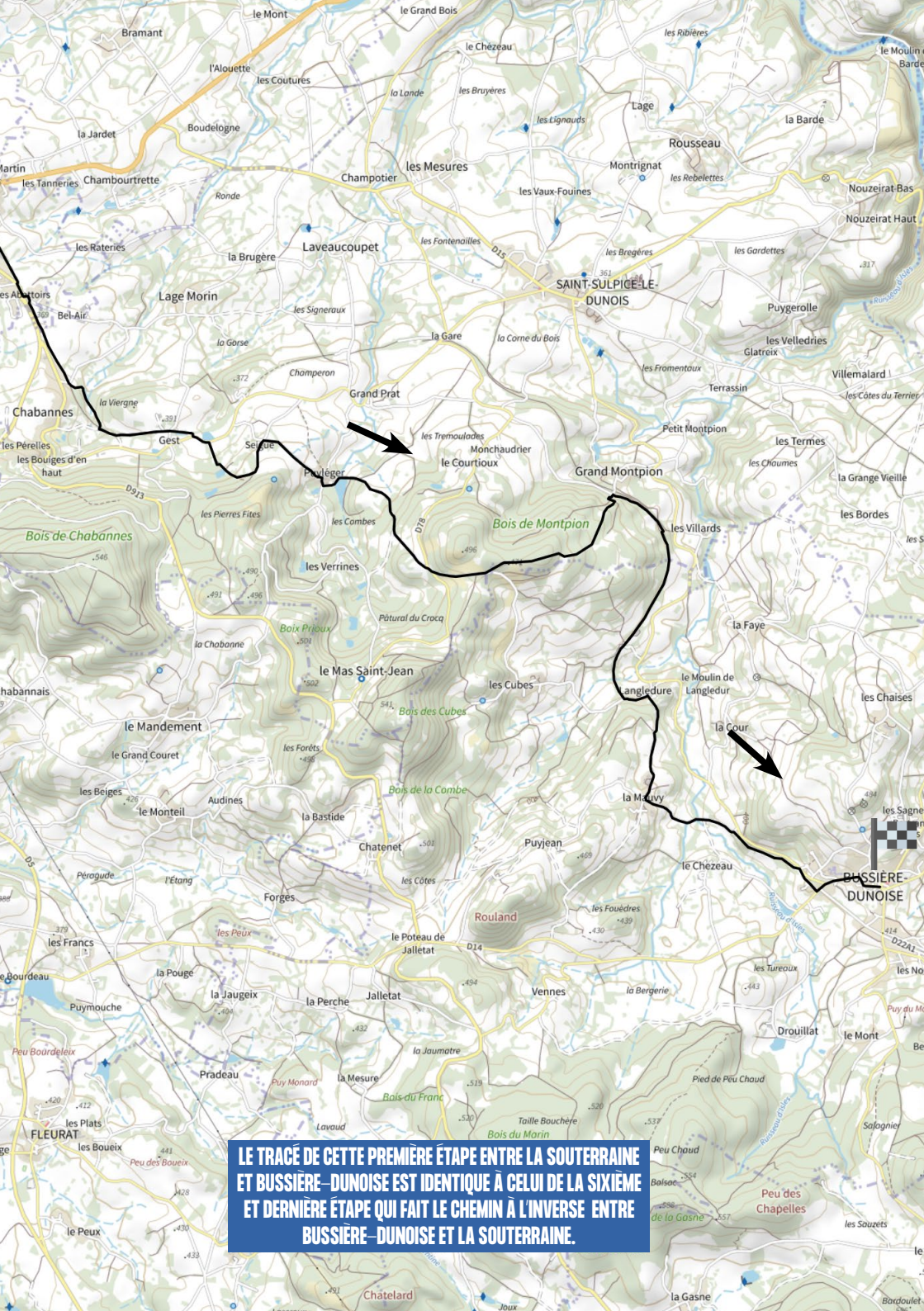

LE TRACÉ DE CETTE PREMIÈRE ÉTAPE ENTRE LA SOUTERRAINE ET BUSSIÈRE-DUNOISE EST IDENTIQUE À CELUI DE LA SIXIÈME ET DERNIÈRE ÉTAPE QUI FAIT LE CHEMIN À L'INVERSE ENTRE BUSSIÈRE-DUNOISE ET LA SOUTERRAINE.

LA SOUTERRAINE

La Souterraine, art et histoire en Marche à la croisée des chemins. Ici, la Porte Saint Jean veille sur l'église et sa mystérieuse crypte. Le regard de pierre des modillons raconte leurs légendes aux sculptures modernes. Les espaces verts forment également une majestueuse architecture végétale.

TOUR ET JARDIN DE BRIDIERS

La Tour de Bridiers et son jardin sont des lieux emblématiques de la Creuse. Longtemps oublié, le site médiéval de Bridiers se compose d'un imposant donjon ainsi que des vestiges des courtines et des logis du château. Un escalier à vis dessert les salles du donjon qui permettent d'accéder à la terrasse et à un superbe panorama. Chaque été, un spectacle son et lumière a lieu sur le site. À proximité, le jardin de Bridiers offre une évasion avec ses zones à thèmes (potager, plantes médicinales, herbes aromatiques...) Durant l'été, le jardin accueille des œuvres étonnantes d'artistes sculpteurs et plasticiens.

Service Tourisme du Pays Sostranien
2, place de la Gare
23300 LA SOUTERRAINE
Tél. : 05.55.89.23.07

LES COMBES DE LA CAZINE

Le site des Combes de la Cazine se situe au nord-ouest de la Creuse. Il est très facilement accessible depuis le bourg de Colondannes, où il est indiqué. Le nom, à lui seul, évoque les deux grands traits identitaires du lieu : des escarpements rocheux et un cours d'eau. Les Combes, formant d'étroites vallées, sont liées à une faille géologique alignée d'ouest en est. Cette zone de cisaillement dévoile les formations granitiques du secteur en laissant apparaître des micros-falaises, ainsi que des blocs rocheux de tailles très diverses. Cette bande accidentée traverse le nord du site et favorise naturellement l'installation de landes à bruyères.

Office de Tourisme du Pays Dunois
81 Grande Rue
23800 DUN-LE-PALESTEL
Tél. : 05.55.89.24.61

SITE VTT–FFC© OUEST–CREUSE

Envie d'un peu plus de VTT ? Alors essayez le site VTT-FFC des Monts et Vallées Ouest Creuse. Installé dans l'ouest de la Creuse, il propose plus de 40 circuits VTT balisés sur un territoire vaste. Parfaits pour les néophytes comme les vététistes confirmés, ces circuits proposent de découvrir un paysage de bocage et de moyenne montagne.

QUELQUES IDÉES D'HÉBERGEMENT À LA NUITÉE...

Hotel À la Porte Saint-Jean ★★
2 rue des Bains
23300 LA SOUTERRAINE
05 55 63 90 00
www.hotelrestaurantalaportesaintjean.com

Hôtel Passe-Muraille ★★★
16 place Docteur Émile Parrain
23300 LA SOUTERRAINE
05 55 63 29 34
www.le-passe-muraille.com

Hôtel Alexia ★★★
Zone Industrielle de la Prade
23300 LA SOUTERRAINE
05 55 63 01 01
www.hotelalexia.com

Hôtel Jinjaud
4 rue de Limoges
23300 LA SOUTERRAINE
05 55 63 02 53
www.hotel-restaurant-jinjaud.fr

Camping Aquarelle ★★★★
26 chemin du Cheix
23300 LA SOUTERRAINE
05 55 63 59 71
www.camping-creuse-limousin.com

Maison Volière (chambre d'hôtes)
20-22 chemin des Pentes
23300 LA SOUTERRAINE
06 59 52 98 09
www.maisonvoliere.fr

Chambre d'hôtes Floromel
9 Le Glais
23300 LA SOUTERRAINE
05 55 63 79 49
www.creuse-chambres-dhotes.fr

Le Coucher du Soleil (Gîte d'étape)
33 avenue du Pont Neuf
23300 LA SOUTERRAINE
05 55 63 34 37 / 06 85 09 28 75
www.tourisme-creuse.com

Chambre d'hôtes Saint-Michel
4 rue Haute St Michel
23300 LA SOUTERRAINE
06 49 62 20 03
www.tourisme-creuse.com

Chambre d'hôtes Maison N°9
9 rue Serpente
23300 LA SOUTERRAINE
+44 77 14 26 46 47
www.maisonnumeroneuf.com

Château de la Cazine
Domaine de la Fot ★★★★
23300 NOTH
05 55 63 97 10
www.chateaudelacazine.fr

Chez Madlou (spécial groupes) ★★★★
46 Grande Rue
23800 COLONDANNES
06 70 57 55 91
www.gitechezmadlou.com

Hôtel Joly
3 rue Bazennerye
23800 DUN-LE-PALESTEL
05 55 89 23 71
www.tourisme-creuse.com

Camping Dun-le-Palestel
2 promenade Maurice Rollinat
23800 DUN-LE-PALESTEL ★★
06 52 71 89 39
www.campingdunlepalestel.fr

L'Auberge Fontaine aux Loups
1 rue Pré de l'Arche
23800 ST-SULPICE-LE-DUNOIS
06 58 39 87 79
www.aubergedelafontaineauxloups.com

WWW *En bleu, les hébergements réservables sur* ***www.tourisme-creuse.com***

2. BUSSIÈRE–DUNOISE – SAINT–SILVAIN–MONTAIGUT

40 KM

D + : 683 M

DIFFICULTÉ FFC : ROUGE

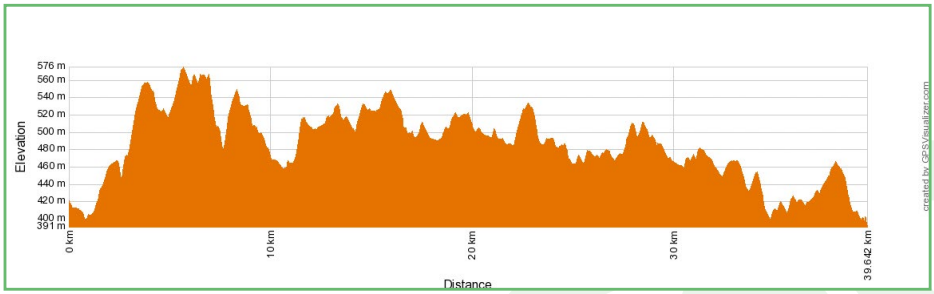

Dans cette deuxième étape, vous quittez Bussière-Dunoise pour un parcours plus exigeant que l'entrée en matière. Direction le Puy des Trois Cornes, qui culmine à plus de 600 mètres. Cette première difficulté passée, vous longez l'étang de la Valette à Saint-Vaury, avant d'aller vers le Sud. Vous pourrez ainsi profiter de la magnifique traversée des Bois de Gartempe et du Bois du Breuille puis arriver dans le joli village de Saint-Silvain-Montaigut.

LA SUITE DE LA CARTE AUX PAGES SUIVANTES

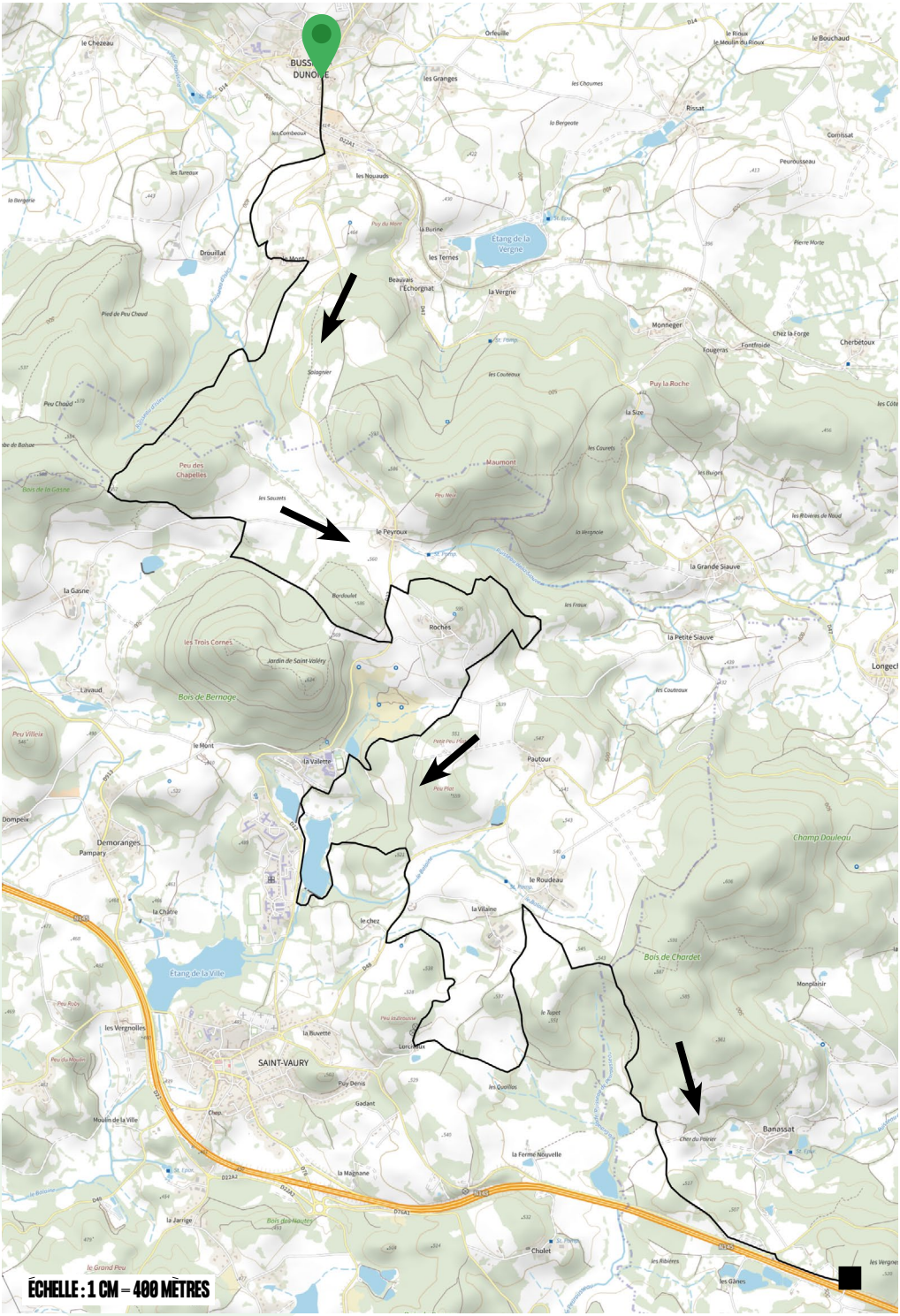

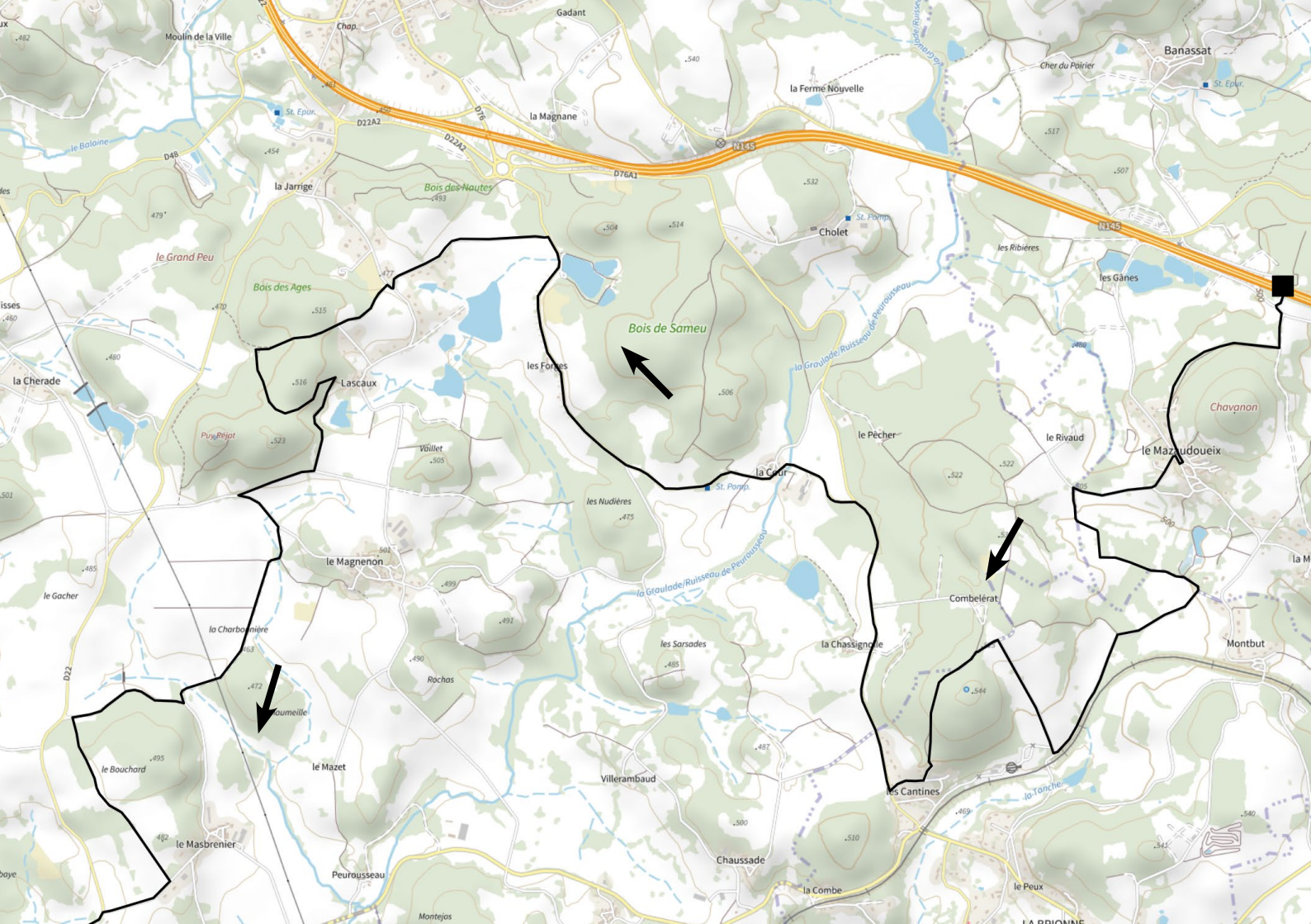

Moulin de la Ville
Chap.
Gadant
Banassat
Cher du Poirier
St. Epur.
la Ferme Nouvelle
la Magnane
D22A2
D76
D76A1
N145
le Balaine
D48
la Jarrige
Bois des Nautes
Cholet
St. Pomp.
les Ribières
les Gânes
le Grand Peu
Bois des Ages
Bois de Sameu
la Graulade/Ruisseau de Peurousseau
la Cherade
Lascaux
les Forges
Chavanon
Puy Réjat
Vaillet
le Pêcher
le Rivaud
le Mazaudoueix
la Cour
les Nudières
le Magnenon
le Gacher
la Charbonnière
Combelérat
Montbut
les Sarsades
la Chassignolle
Rochas
D22
le Bouchard
le Mazet
Villerambaud
les Cantines
la Tanche
le Masbrenier
Chaussade
Peurousseau
la Combe
le Peux
Montejos

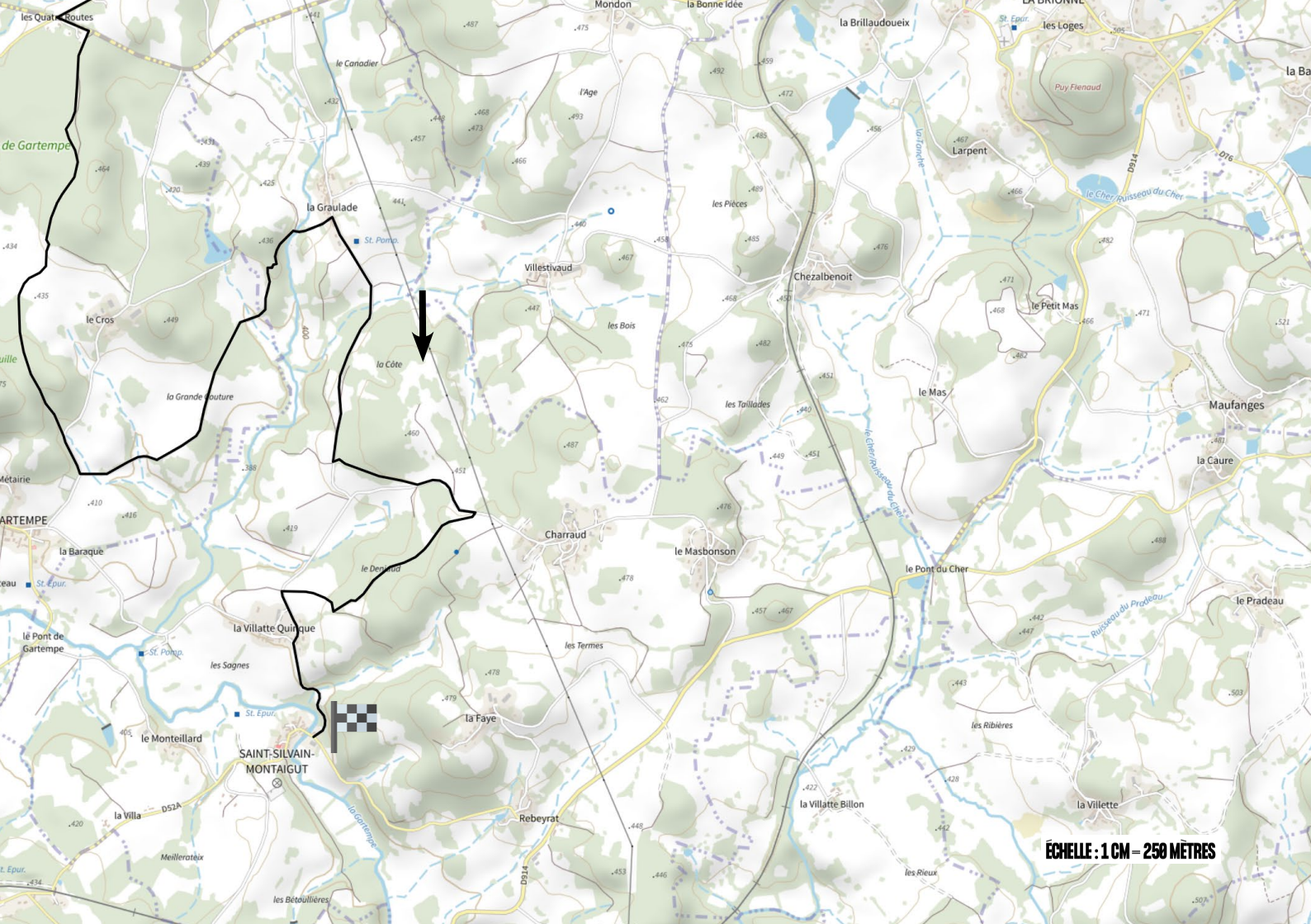
les Quatre Routes
Mondon
la Bonne Idée
la Brillaudoueix
St. Epur.
les Loges
la Ba
le Canadier
l'Age
Puy Fienaud
de Gartempe
la Tonche
Larpent
D914
D76
le Cher/ruisseau du Cher
la Graulade
St. Pomp.
les Pièces
Villestivaud
Chezalbenoit
le Petit Mas
le Cros
les Bois
la Côte
la Grande Couture
les Taillades
le Mas
Maufanges
la Caure
Métairie
ARTEMPE
la Baraque
Charraud
le Masbonson
le Pont du Cher
le Pradeau
le Pont de Gartempe
la Villatte Quinque
les Termes
Ruisseau du Pradeau
les Sagnes
la Faye
les Ribières
le Monteillard
SAINT-SILVAIN-MONTAIGUT
la Villatte Billon
la Villette
la Villa
D52A
la Gartempe
Rebeyrat
Meilleratèix
les Rieux
les Bétoullières
ÉCHELLE : 1 CM = 250 MÈTRES

LE PUY DES 3 CORNES

Du haut de ses 636 mètres, le Puy des 3 Cornes (ou mont Bernage), reconnaissable par la forme de son sommet horizontal et surmonté de trois cornes, est un des sommets les plus connus des Monts de Guéret. Emprunté par le tracé de cette Grande Traversée VTT, il est également un lieu d'histoire et de légende. D'histoire avec notamment le jardin de Saint-Valéric, qui renferme des vestiges de l'époque gallo-romaine. De légende aussi, car Saint-Valéric aurait réussi à faire jaillir une source qui guérirait tous les maux et redonnerait de la force aux jeunes enfants. Sur ce site, on peut aujourd'hui voir une statue du saint. Chaque 8 juillet, une messe est dédiée à Saint-Valéric et un pèlerinage se déroule sur le site où il aurait vécu.

MONTS DE GUÉRET
Terre de caractère
Office de Tourisme du Grand Guéret
1 rue Eugène France
23300 GUÉRET
Tél. : 05.55.52.14.29

GARTEMPE

La petite commune de Gartempe, située à proximité du parcours de cette deuxième étape, porte ce nom car elle se trouve à proximité du lit de la rivière Gartempe. Cette dernière traverse les départements de la Creuse, de la Haute-Vienne et de la Vienne. Réputée pour son côté sauvage, sa faune et sa flore, elle prend sa source dans les Monts de Guéret. À Gartempe, c'est donc les prémices de cette rivière longue de 200km qu'il est possible d'observer.

JARDIN DE VAL MAUBRUNE

Le Jardin de Val Maubrune, situé à La Brionne, est construit dans un grand vallon, sous les arbres, où jouent l'ombre et la lumière. Les plantes, fleurs, arbustes, mousses et fougères ont été choisis pour s'harmoniser dans un climat de douceur et de sauvagerie conservé. Les nombreux bancs sur la promenade invitent au repos.

QUELQUES IDÉES D'HÉBERGEMENT À LA NUITÉE...

Chambre d'hôtes La Petite Parenthèse
4-5 Linard
23320 BUSSIÈRE-DUNOISE
06 46 41 73 83
www.lapetiteparenthesedu23.com

Camping et gîte La Chevauchée
Les Couperies Basses
23320 BUSSIÈRE-DUNOISE
05 87 56 00 81
www.camping-la-chevauchee.fr/

Domaine de La Jarrige (ch. d'hôtes et gîte)
5, La Jarrige
23320 SAINT-VAURY
06 86 54 95 17
www.domainedelajarrige.fr/

Chambres d'hôtes La Bonneterie
25 rue des Ecoles
23320 MONTAIGUT-LE-BLANC
05 55 81 77 46
www.la-bonneterie.fr/

En vert, les hébergements réservables sur ***www.tourisme-creuse.com***

3. SAINT-SILVAIN-MONTAIGUT – GUÉRET

44 KM | **D + : 1.046 M** | **DIFFICULTÉ FFC : ROUGE**

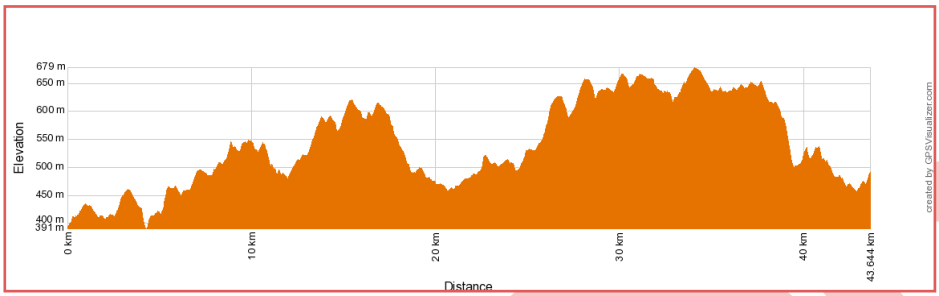

Cette étape qui vous fait arriver à Guéret se veut assez relevée avec un profil bien escarpé. Après quelques petites montées pour s'échauffer, vous attaquez les choses sérieuses autour du 11e kilomètre avec des passages à 15% ! Vous montez ensuite en direction du Puy de Chiroux et du Maupuy où vous pourrez admirer de splendides panoramas et des paysages à couper le souffle. Descendez ensuite vers Courtille où vous pourrez vous ravitailler.

LA SUITE DE LA CARTE AUX PAGES SUIVANTES

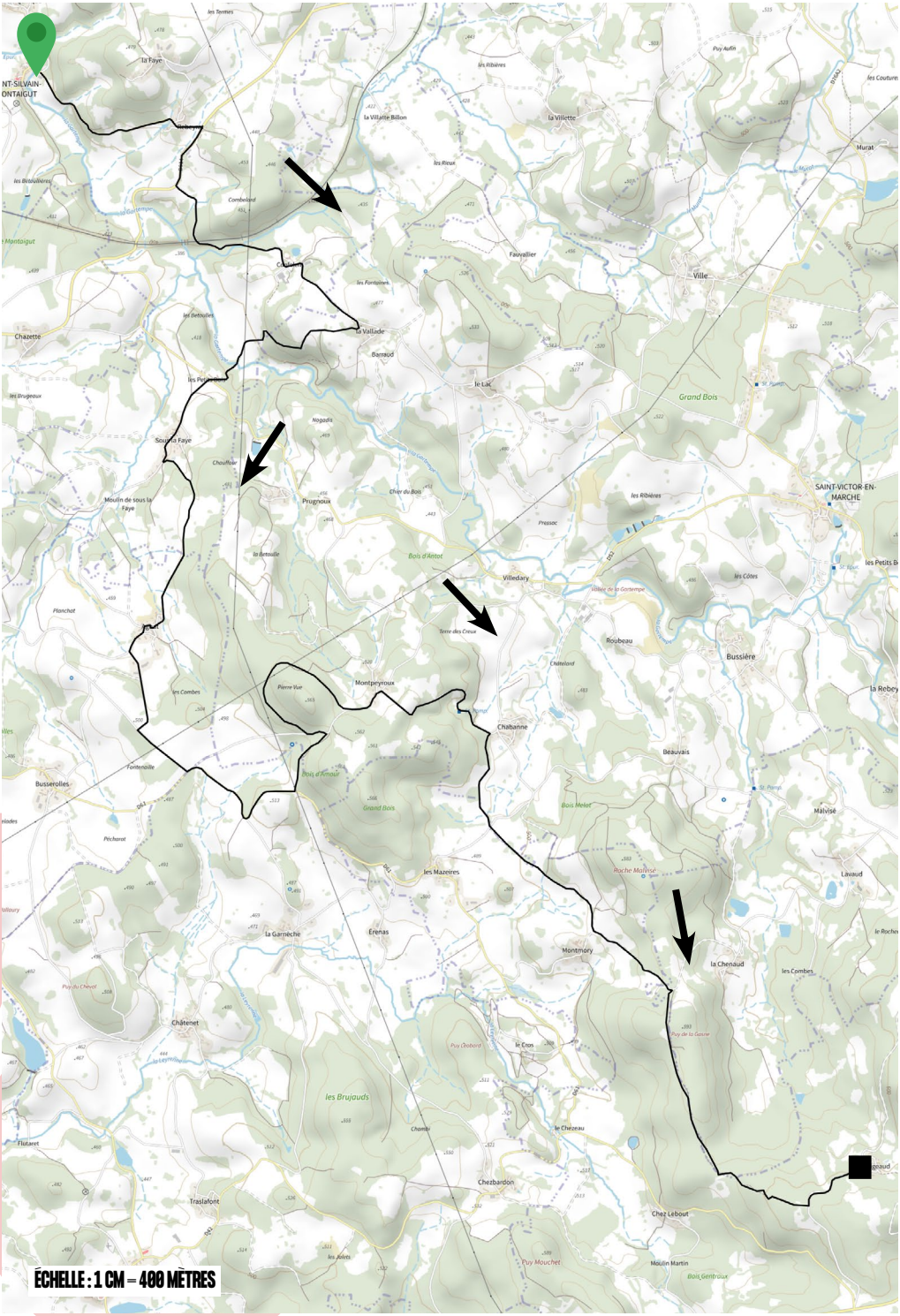

ÉCHELLE : 1 CM = 400 MÈTRES

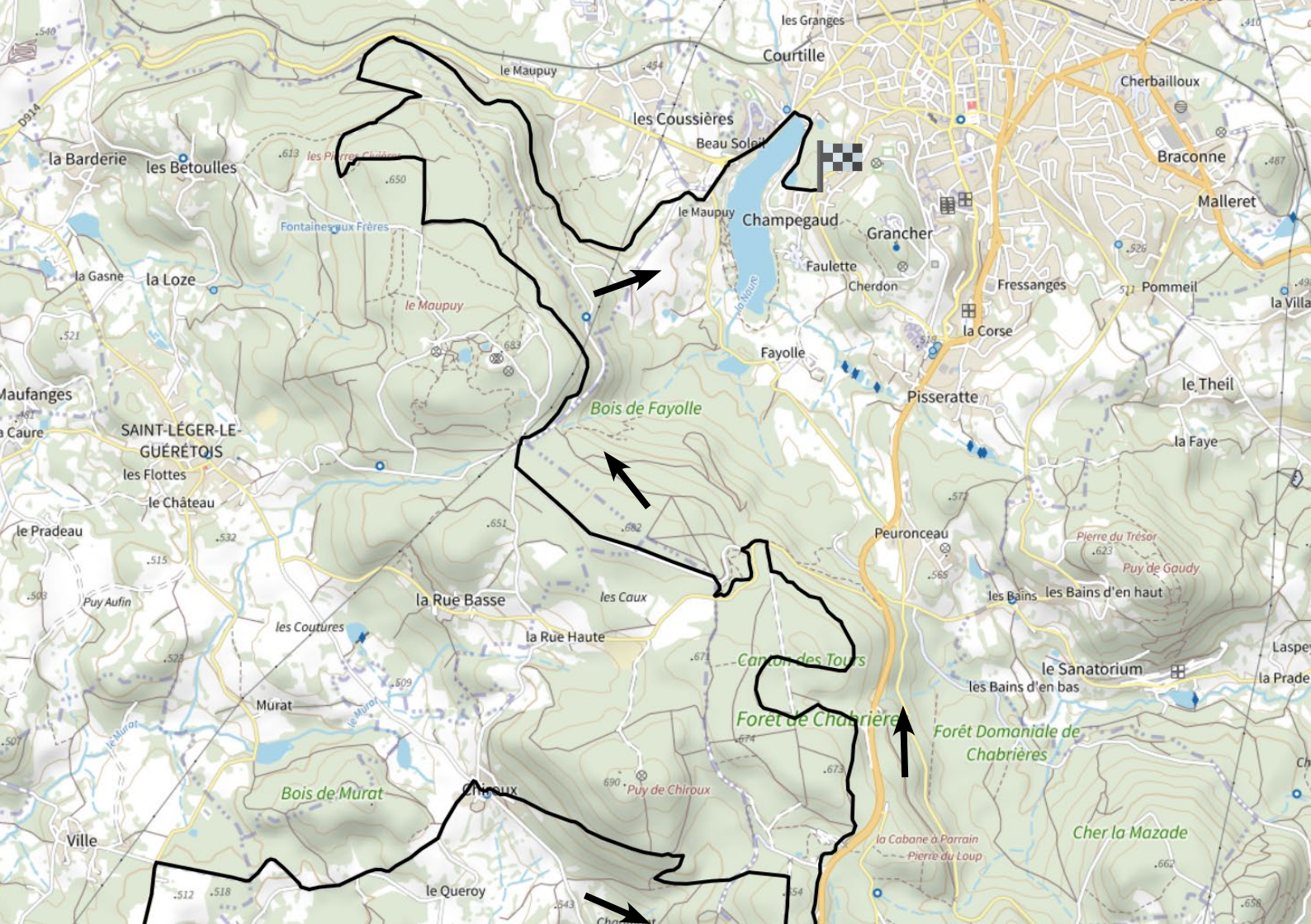
les Granges
Courtille
le Maupuy
les Coussières
Beau Soleil
Cherbailloux
Braconne
Malleret
la Barderie
les Betoulles
Champegaud
Grancher
Faulette
Cherdon
Fressanges
Pommeil
la Villa
la Gasne
la Loze
la Corse
Fayolle
Pisseratte
le Theil
la Faye
Bois de Fayolle
SAINT-LÉGER-LE-GUÉRÉTOIS
les Flottes
le Château
le Pradeau
Peuronceau
Pierre du Trésor
Puy de Gaudy
les Bains
les Bains d'en haut
Puy Aufin
les Coutures
la Rue Basse
les Caux
la Rue Haute
Canton des Tours
le Sanatorium
les Bains d'en bas
Murat
Forêt de Chabrières
Forêt Domaniale de Chabrières
Bois de Murat
Chiroux
Puy de Chiroux
Ville
la Cabane à Parrain
Pierre du Loup
Cher la Mazade
le Queroy

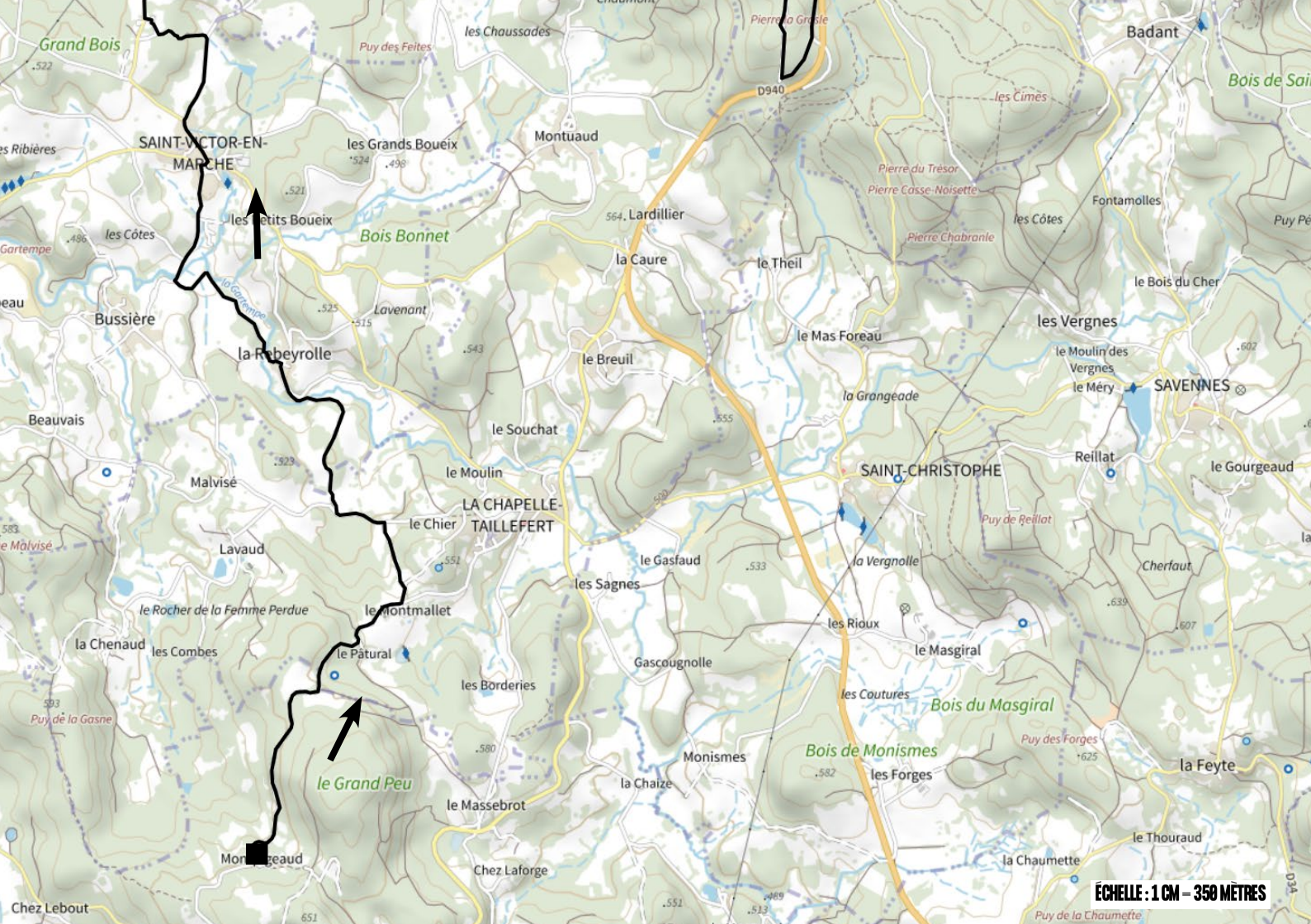
Grand Bois
Puy des Feites
les Chaussades
Pierre la Grole
Badant
D940
les Cimes
Bois de Sai
SAINT-VICTOR-EN-MARCHE
les Grands Boueix
Montuaud
Pierre du Trésor
Pierre Casse Noisette
Fontamolles
les Côtes
les Petits Boueix
Bois Bonnet
Lardillier
Pierre Chabranle
la Caure
le Theil
le Bois du Cher
Bussière
Lavenant
les Vergnes
le Mas Foreau
la Rebeyrolle
le Breuil
le Moulin des Vergnes
le Méry
SAVENNES
la Grangeade
Beauvais
le Souchat
Reillat
le Gourgeaud
SAINT-CHRISTOPHE
Malvisé
le Moulin
LA CHAPELLE-TAILLEFERT
le Chier
Puy de Reillat
Lavaud
le Gasfaud
la Vergnolle
Cherfaut
les Sagnes
le Rocher de la Femme Perdue
le Montmallet
les Rioux
la Chenaud
les Combes
le Pâtural
le Masgiral
Gascougnolle
les Borderies
les Coutures
Bois du Masgiral
Puy de la Gasne
Puy des Forges
Monismes
Bois de Monismes
la Feyte
les Forges
le Grand Peu
la Chaize
le Massebrot
le Thouraud
la Chaumette
Chez Laforge
Chez Lebout
Puy de la Chaumette
ÉCHELLE : 1 CM = 350 MÈTRES

FORÊT DE CHABRIÈRES

À deux pas de Guéret, la forêt de Chabrières s'étend sur plus de 2000 hectares. Cette forêt regorge d'essences et de pierres de légende. De nombreux chemins de randonnées et sentiers découvertes permettent de visiter ce grand espace de respiration à quelques kilomètres de la ville. La forêt de Chabrières, c'est également un relief avec quelques sommets comme le Puy de Gaudy (653m), le Maupuy (683m) ou le Puy de Chiroux (689m).

LABYRINTHE DES MONTS DE GUÉRET

Le plus grand labyrinthe végétal permanent au monde en tant que parc de loisirs s'étend sur 2,2 hectares et possède pas moins de 4,5 kilomètres d'allées. Installé à la lisière de Guéret, le Labyrinthe des Monts de Guéret propose diverses activités en plus du jeu de piste et de ses énigmes à ciel ouvert. Notamment des salles d'escape game pour tous les âges.

Plus d'informations à propos des horaires et des tarifs sur www.tourisme-creuse.com

GUÉRET

Guéret est la ville préfecture de la Creuse. La visite de la commune peut se faire avec l'accompagnement d'un guide conférencier à l'Office de Tourisme du Grand Guéret. Admirez l'architecture des bâtiments ou le jardin Ferdinand Villard, créé en 1905 par l'architecte Germain Sauvanet. Lieu de calme en plein cœur de Guéret, ce jardin compte de nombreuses essences. La ville, au centre d'un immense terrain de jeux entre les Monts de Guéret, la forêt de Chabrières et la base de loisirs de Courtille se veut très sportive.

BASE DE LOISIRS DE COURTILLE

Envie d'une pause fraîcheur ? La base de loisirs de Courtille, située à Guéret, est parfaite pour se rafraîchir. Dotée d'une plage donnant sur l'étang, la baignade y est surveillée en juillet et en août. De nombreuses activités sportives y sont possibles (planche à voile, pédalo, canoë) avec location de matériel, cours... Un parcours de santé de 3 kilomètres est aménagé autour de l'étang avec des machines pour la musculation et de nombreux jeux pour les enfants. Autour de l'eau, des activités sont organisées l'été (tir à l'arc, karting à pédale...) Enfin, des tables sont disséminées sur le parcours avec également des barbecues en libre service.

MONTS DE GUÉRET
Terre de caractère

Office de Tourisme du Grand Guéret
1 rue Eugène France
23300 GUÉRET
Tél. : 05.55.52.14.29

LE STADE VTT XCO DE CHABRIÈRES

La forêt de Chabrières se prête parfaitement à la pratique du sport de pleine nature. C'est dans ce paysage naturel qu'un stade de VTT cross-country olympique a vu le jour. Il est labellisé Centre de Préparation aux Jeux et accueillera des sportifs désirant préparer l'Olympiade. Longue de 5 kilomètres, la piste est également ouverte à tous les pratiquants confirmés.

QUELQUES IDÉES D'HÉBERGEMENT À LA NUITÉE...

Le Chalet de Flo'
7, Le Masgiral
23000 SAINT-CHRISTOPHE
06 20 82 35 73
www.tourisme-creuse.com

Gîte d'étape
5 rue Ferdinand Villard
23000 SAINT-CHRISTOPHE
05 55 52 74 03
www.tourisme-creuse.com

La maison Dubosclard
1 rue Pont Perdrix
23000 LA CHAPELLE-TAILLEFERT
05 55 51 26 77
www.tourisme-creuse.com



La Grange de Louise
23000 LA CHAPELLE-TAILLEFERT
06 20 82 35 73
www.tourisme-creuse.com

Chambre d'hôtes
3 Maufanges
23000 LA BRIONNE
06 19 01 50 96
www.tourisme-creuse.com/monts-de-gueret

Le Refuge des 4 Routes
Chemin des 4 routes
23000 GUÉRET
06 81 83 66 84
www.tourisme-creuse.com

Tremplin Nature
(hébergement collectif et appart'hotel)
6 rue Paul Louis Grenier
23000 GUÉRET
05 55 52 20 05
www.ville-gueret.fr/tremplin-nature/

Hôtel Campanile ★★★
4 avenue René Cassin
23000 GUÉRET
05 55 51 54 00
www.gueret.campanile.com

WWW *En rouge, les hébergements réservables sur* ***www.tourisme-creuse.com***

4. GUÉRET – SAINT-LAURENT

44 KM **D + : 811 M** **DIFFICULTÉ FFC : ROUGE**

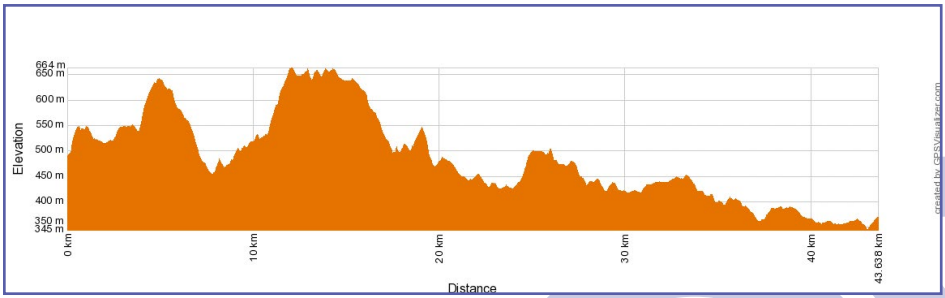

Au départ de Guéret, vous allez encore faire face à des montées flirtant avec les 17% notamment pour monter au sommet du Puy de Gaudy à plus de 650m d'altitude. Les paysages que vous y retrouverez valent l'effort. Par la suite, vous descendez jusqu'à Peyrabout avant de repiquer vers le nord en direction de Sainte-Feyre. Vous alternez entre chemin et routes pour rallier Beaumont avant de vous rendre vers Saint-Laurent et son aérodrome.

LA SUITE DE LA CARTE AUX PAGES SUIVANTES

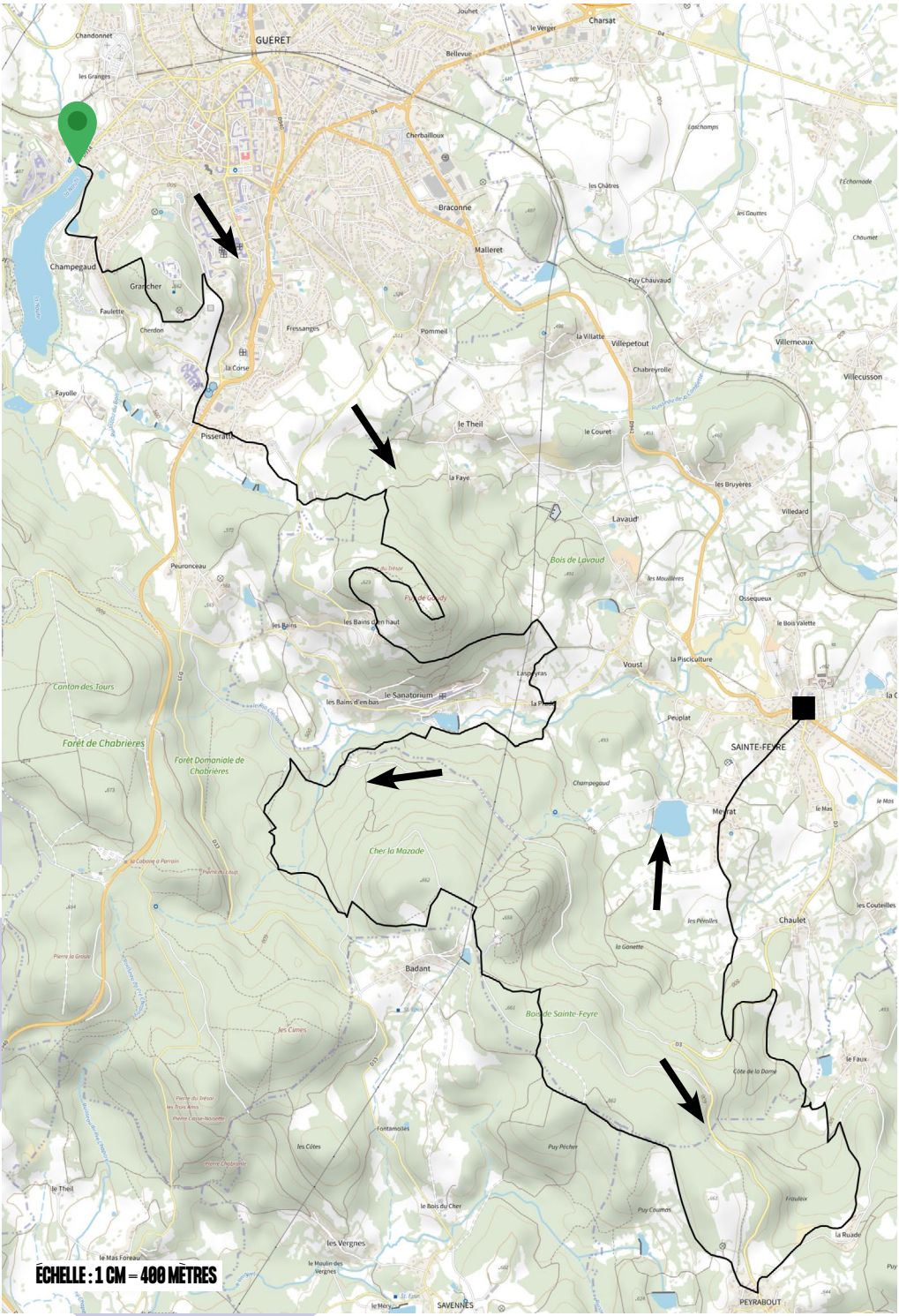

ÉCHELLE : 1 CM = 400 MÈTRES

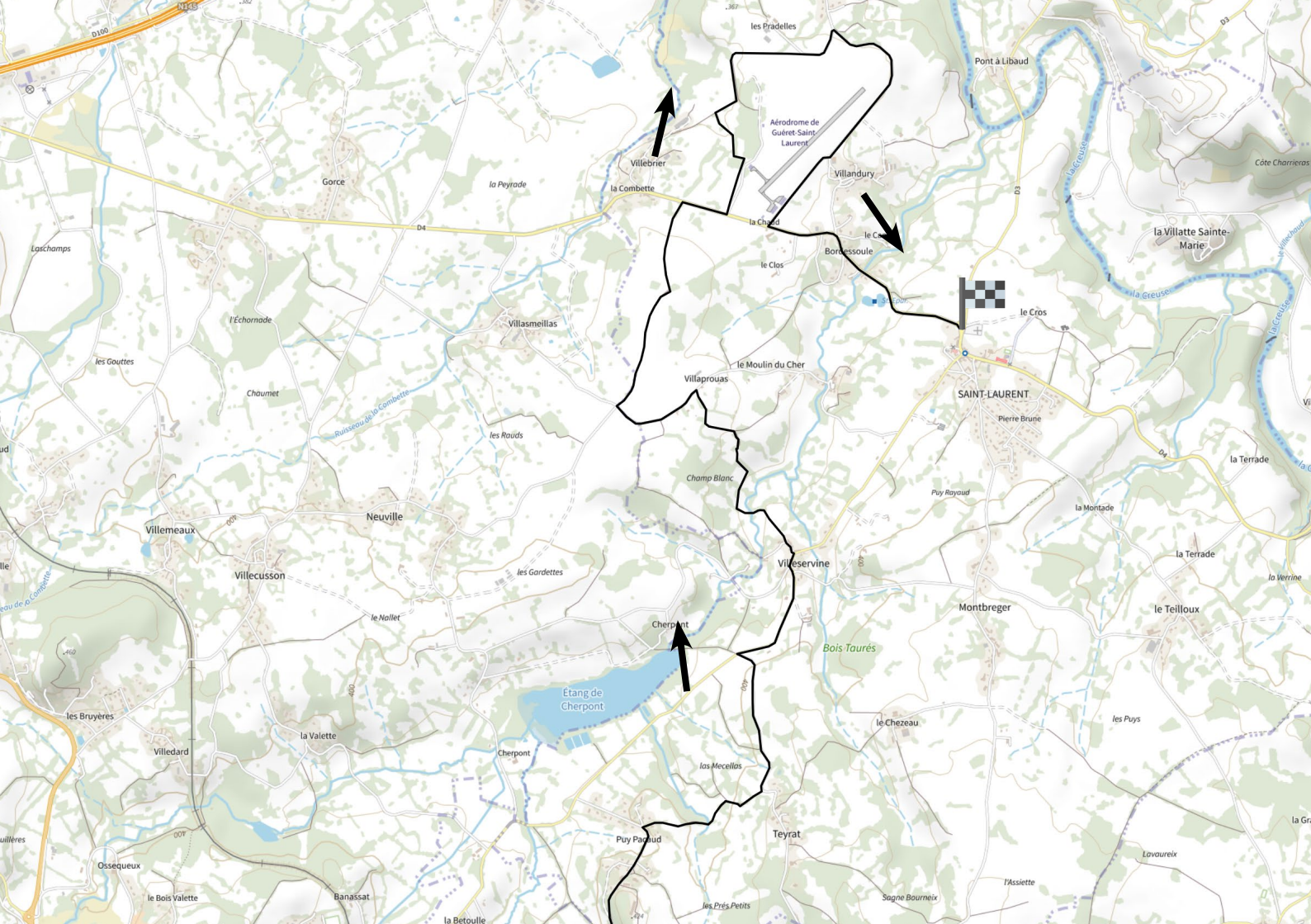
les Pradelles
Pont à Libaud
Aérodrome de Guéret-Saint-Laurent
Villebrier
la Combette
Villandury
la Chaud
Bordessoule
le Clos
la Villatte Sainte-Marie
la Creuse
le Cros
SAINT-LAURENT
Pierre Brune
la Terrade
le Moulin du Cher
Villaprouas
Villasmeillas
Champ Blanc
Puy Rayaud
la Montade
Villeservine
Montbreger
le Teilloux
Bois Taurés
Cherpont
Étang de Cherpont
le Chezeau
les Puys
las Mecellas
Teyrat
Puy Pachaud
Lavaureix
Sagne Bourneix
l'Assiette
les Prés Petits
la Betoulle
Banassat
le Bois Valette
Ossequeux
Villedard
les Bruyères
la Valette
Villecusson
Villemeaux
Neuville
le Nallet
les Gardettes
Ruisseau de la Combette
les Rauds
Chaumet
les Gouttes
l'Échomade
Laschamps
Gorce
la Peyrade
D4
D100
N145
D3

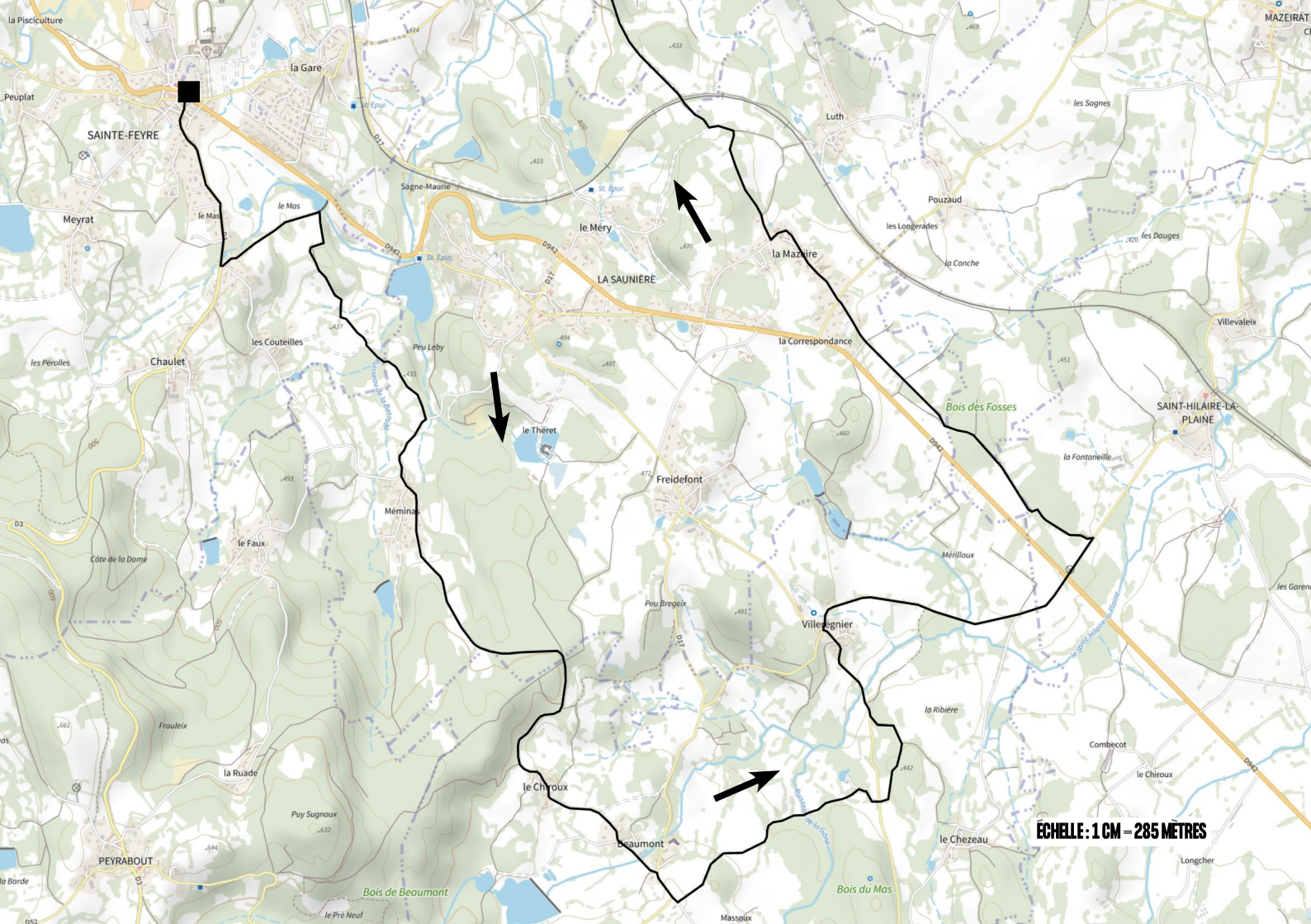
la Pisciculture
la Gare
Peuplat
SAINTE-FEYRE
Meyrat
le Mas
Sagne-Maurie
le Méry
LA SAUNIÈRE
la Mazière
Luth
les Sagnes
Pouzaud
les Longerades
les Douges
la Conche
la Correspondance
Villevaleix
les Couteilles
Peu Leby
les Pérolles
Chaulet
le Théret
Freidefont
Méminas
le Faux
Côte de la Dome
Bois des Fosses
SAINT-HILAIRE-LA-PLAINE
la Fontaneille
Mérilloux
Peu Bregeix
Villeregnier
la Ribière
Combecot
le Chiroux
le Chezeau
Longcher
Frauleix
la Ruade
Puy Sugnoux
PEYRABOUT
Beaumont
Bois de Beaumont
le Pré Neuf
Bois du Mas
Massoux
ÉCHELLE : 1 CM = 285 MÈTRES

STATION SPORTS NATURE – MONTS DE GUÉRET

La Station Sports Nature des Monts de Guéret propose de nombreuses disciplines à partir de 4 ans et pour tous les âges. Escalade, VTT (avec également un site FFC VTT), trail, orientation, randonnée, les possibilités sont multiples. La Station Sports Nature est composée d'un espace trail, d'un espace triathlon et les parcours sont très nombreux pour se dépenser. À Guéret, il est possible de louer des VTT ou des VTTAE (*voir p.11*). On peut pratiquer en autonomie mais aussi être accompagné par des moniteurs. La Station Sports Nature, c'est aussi des activités plus insolites comme la tyrolienne à Jouillat (*voir p.42*) ou le parcours d'accrobranche près du Parc aux Loups de Chabrières.

PUY DE GAUDY

Le Puy de Gaudy culmine à 653 mètres. Ce sommet se mérite avec une montée difficile pour les jambes et le souffle mais le panorama vaut bien l'effort. Le Puy de Gaudy est un lieu de légende qui a connu très tôt l'influence de l'homme. Il était habité à la préhistoire. Ce sommet excentré des autres massifs a permis aux hommes d'en faire un site de défense.

CHÂTEAU DE SAINTE-FEYRE

Sur la commune de Sainte-Feyre à proximité de Guéret, se trouve un château. Il a été rénové en 1762 sur le modèle de l'ancienne forteresse. C'est dans cette ancienne bâtisse que le dauphin (le futur Louis XI) a logé en 1439 alors que son père Charles VII était à Guéret. Le château se visite en juillet et en août.

MONTS DE GUÉRET
Terre de caractère

Office de Tourisme du Grand Guéret
1 rue Eugène France
23300 GUÉRET
Tél. : 05.55.52.14.29

LE PARC ANIMALIER DES MONTS DE GUÉRET

En plein cœur de la forêt de Chabrières, le parc animalier des Monts de Guéret se dévoile. Plus de 45 loups (gris, noirs, blancs) y vivent en quasi liberté. De nombreux points d'observations permettent de les voir dans leur habitat. Le parc compte d'autres animaux de la faune locale ainsi qu'un espace muséographique.

QUELQUES IDÉES D'HÉBERGEMENT À LA NUITÉE...

Hôtel Kyriad ★★★★
3 avenue René Cassin
23000 GUÉRET
05 55 80 11 60
www.gueret.kyriad.com/

Brit Hôtel Auclair ★★★
19 avenue de la Sénatorerie
23000 GUÉRET
05 44 00 03 93
www. gueret.brithotel.fr

Hôtel Le Pommeil ★★
75 rue de Pommeil
23000 GUÉRET
05 55 52 38 54 / 06 70 44 63 05
www.hotel-restaurant-lepommeil-gueret.fr

Hôtel Première Classe ★
Lieu dit Cher du Prat
23000 GUÉRET
05 55 41 03 26
www.gueret.premiereclasse.com

Le petit puy (ch. d'hôtes)
39 rue des Ecoles
23000 SAVENNES
06 32 86 14 04
www.tourisme-creuse.com

Chambre d'hôtes
20 Voust
23000 SAINTE-FEYRE
05 55 81 35 26
www.tourisme-creuse.com

Chambre d'hôtes
20, la Mazeire
23000 LA SAUNIÈRE
06 87 07 91 76
www.tourisme-creuse.com

Les Monts d'Emma (ch. d'h.)
60 Meyrat
23000 SAINTE-FEYRE
06 33 63 66 84
www.tourisme-creuse.com

WWW *En violet, les hébergements réservables sur* ***www.tourisme-creuse.com***

5. SAINT-LAURENT – BUSSIÈRE-DUNOISE

59 KM

D + : 737 M

DIFFICULTÉ FFC : ROUGE

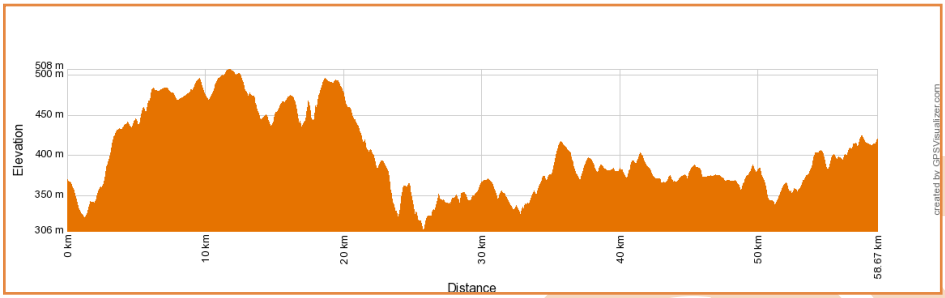

C'est l'étape la plus longue du premier tronçon. Sans trop de difficulté, elle vous permet de vous promener dans de nombreux chemins ruraux à la découverte de petits bourgs charmants de la Creuse. Vous découvrirez un très beau panorama en passant au dessus de la Creuse, sur le viaduc de Glénic. Entre bois et rivières, cette étape se veut contemplative. Vous finissez par rallier Bussière-Dunoise

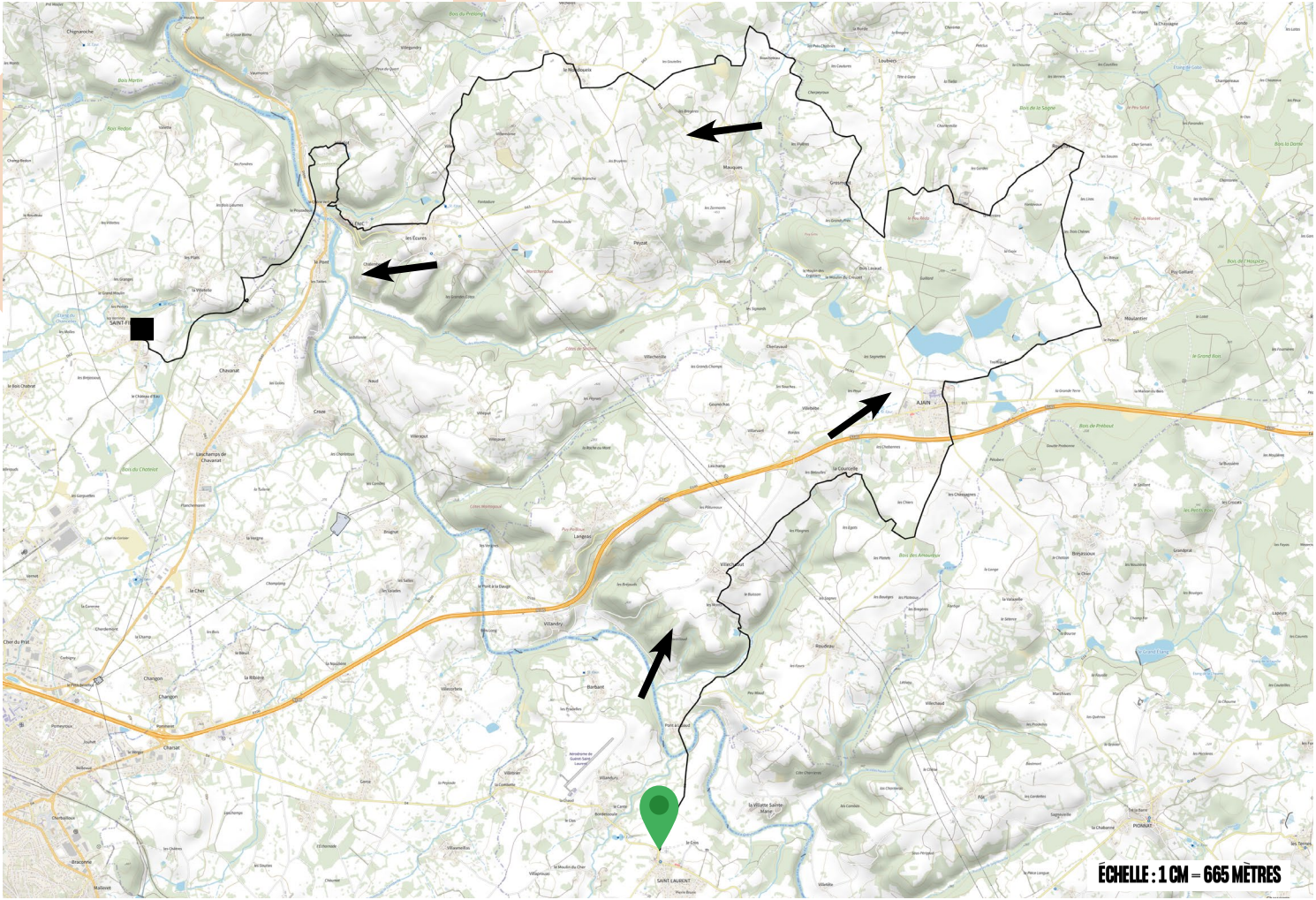
ÉCHELLE : 1 CM = 665 MÈTRES

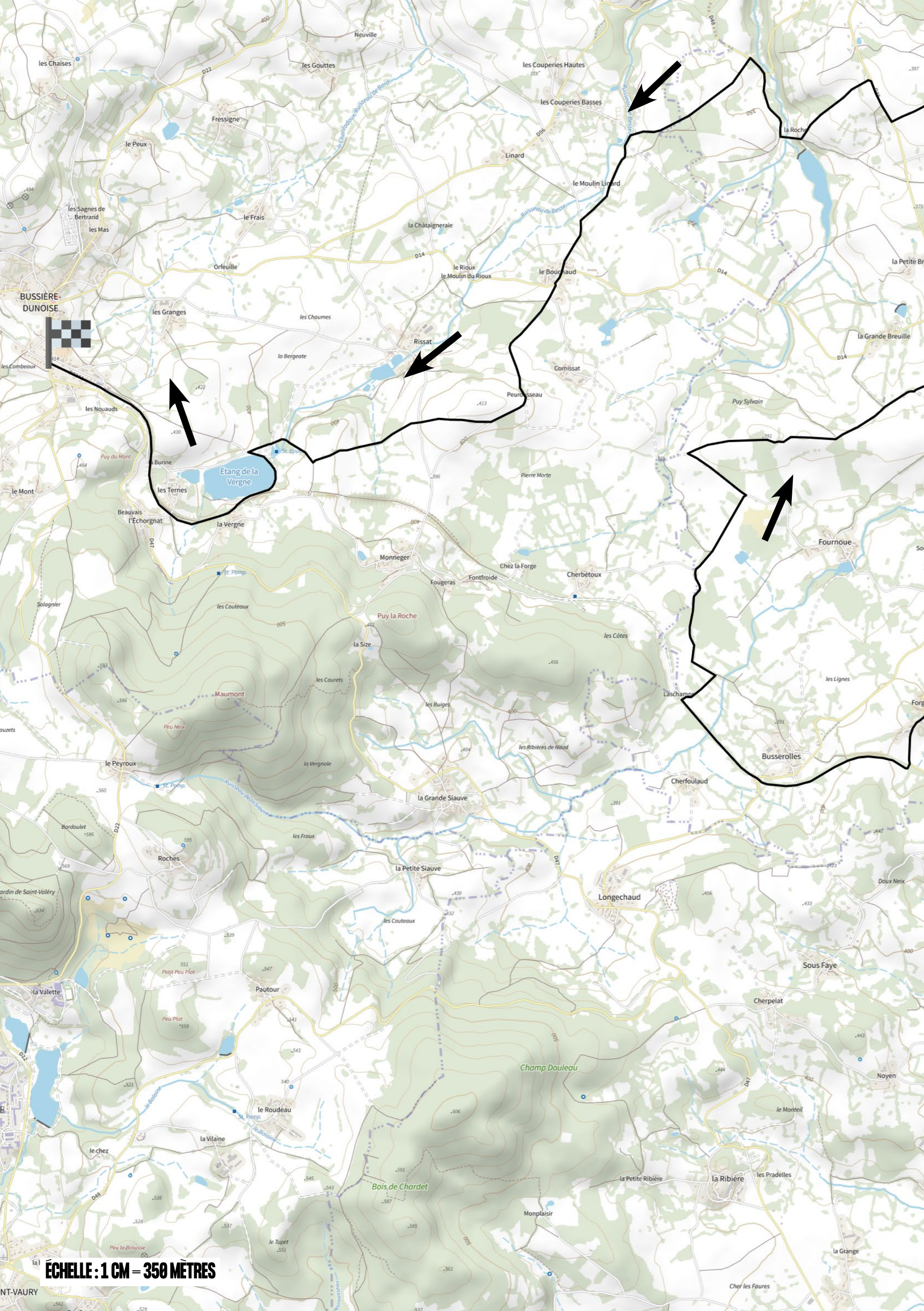

les Chaises
Neuville
les Gouttes
les Couperies Hautes
les Couperies Basses
Fressigne
le Peux
Linard
le Moulin Linard
les Sagnes de Bertrand
les Mas
le Frais
la Châtaigneraie
Orfeuille
le Rioux
le Moulin du Rioux
le Bouchaud
la Roche
la Petite Br
BUSSIÈRE-DUNOISE
les Granges
les Chaumes
Rissat
la Bergeate
Cornissat
la Grande Breuille
les Combeaux
Peurousseau
Puy Sylvain
les Nouauds
Puy du Mont
la Burine
Étang de la Vergne
le Mont
les Ternes
Pierre Morte
Beauvais
l'Échorgnat
la Vergne
Fournoue
Monneger
Chez la Forge
Cherbétoux
Fougeras
Fontfroide
Solagnier
les Couteaux
Puy la Roche
les Côtes
la Size
les Courets
Maumont
Peu Neix
les Buiges
Laschamps
les Lignes
les Ribières de Naud
le Peyroux
la Vergnole
Busserolles
Cherfoulaud
la Grande Siauve
Bordoulet
les Fraux
Roches
la Petite Siauve
Longechaud
Doux Neix
les Couteaux
Petit Peu Plat
Sous Faye
la Valette
Pautour
Cherpelat
Peu Plat
Champ Douleau
Noyen
le Roudeau
le Monteil
la Vilaine
le chez
la Petite Ribière
la Ribière
les Pradelles
Bois de Chardet
Monplaisir
Peu la Brousse
le Tupet
la Grange
Cher les Faures
ÉCHELLE : 1 CM = 350 MÈTRES

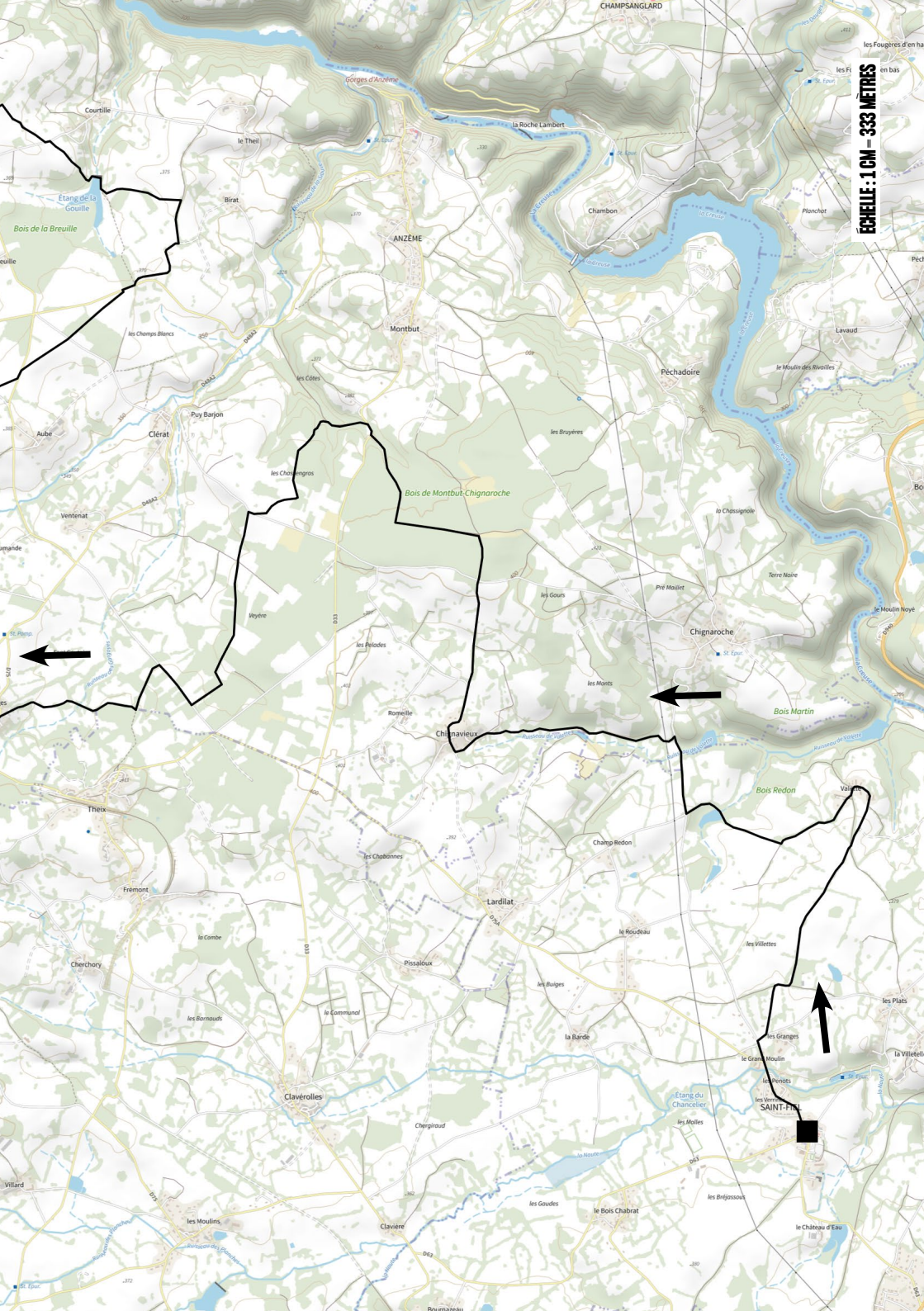
ÉCHELLE : 1 CM = 333 MÈTRES
CHAMPSANGLARD
Gorges d'Anzème
la Roche Lambert
Courtille
le Theil
Birat
Étang de la Gouille
Bois de la Breuille
ANZÈME
Chambon
Planchot
Montbut
Lavaud
Péchadoire
le Moulin des Rivailles
les Champs Blancs
les Côtes
Puy Barjon
Clérat
Aube
les Bruyères
les Chassengros
Bois de Montbut-Chignaroche
Ventenat
la Chassignole
Terre Noire
Pré Maillet
les Gours
Veyère
les Pelades
Chignaroche
le Moulin Noyé
les Monts
Bois Martin
Romeille
Chignavieux
Bois Redon
Theix
Champ Redon
les Chabannes
Frémont
Lardilat
la Combe
le Roudeau
les Villettes
Cherchory
Pissaloux
les Buiges
les Plats
les Barnauds
le Communal
la Barde
les Granges
le Grand Moulin
la Villetelle
les Penots
Clavérolles
Étang du Chancelier
SAINT-FIEL
Chergiraud
les Molles
Villard
les Gaudes
le Bois Chabrat
les Bréjassous
les Moulins
Clavière
le Château d'Eau
Bournazeau

GLÉNIC

Difficile de rater Glénic et son grand viaduc enjambant la Creuse. Il est d'ailleurs possible de faire de l'escalade sur ce viaduc avec le Glénic'Grimpe. On peut aussi y faire du canoë-kayak sur la Creuse. La commune compte également des sentiers de randonnée, de course à pied pour visiter le patrimoine bâti des villages alentours et les éléments naturels comme les collines, les forêts, les étangs.

BASES DE LOISIRS – ANZÊME ET JOUILLAT

À quelques kilomètres du parcours, les bases de loisirs de Jouillat et d'Anzême font partie de la Station Sports Nature des Monts de Guéret. Donnant sur la Creuse ces deux endroits proposent de nombreuses activités sportives (mini-golf, tyrolienne, tennis, pédalo, canoë, volley...) et la baignade y est surveillée de juillet à août.

AÉRODROME DE SAINT-LAURENT

Peu de gens - même parmi les Creusois - le savent mais il est possible de s'envoler à bord d'un planeur à proximité de Guéret : sur l'aérodrome de Saint-Laurent. Vol d'initiations, jusqu'aux cours de pilotage, l'activité est proposée par le club « Les planeurs en Creuse ». Voler au plus près des oiseaux, découvrir la Creuse vue du ciel, le tout sans le bruit d'un moteur, au plus proche des sensations du vent : une expérience à part.

Plus d'informations à propos des horaires et des tarifs sur www.tourisme-creuse.com

MONTS DE GUÉRET
Terre de caractère

Office de Tourisme du Grand Guéret
1 rue Eugène France
23300 GUÉRET
Tél. : 05.55.52.14.29

HUSK'IN CREUSE

Du chien de traîneau dans la Creuse ? C'est le pari un peu fou de Husk'In Creuse et ça fonctionne. Avec ses huskies, Julien Le Moine propose du canikart, du canirando, de la cani-trottinette. De nombreuses activités dans un cadre enchanteur à Anzême avec une meute de huskies tous très câlins et très friands des sorties à plusieurs.

QUELQUES IDÉES D'HÉBERGEMENT À LA NUITÉE...

Chambre d'hôtes Au Beau Rivage
1 Las Brouas
23140 PIONNAT
05 55 80 34 69
www.tourisme-creuse.com

Chambre d'hôtes de Fôt
4 Fôt
23140 PIONNAT
05 55 80 94 96 / 07 82 99 96 75
www.tourisme-creuse.com

Gîte La Jarjoueix
7 Busseroles
23000 ANZÊME
05 55 52 43 17 / 06 20 21 76 36
www.sejour-en-creuse.com

Les cabanes de Lou-Loup
Fournoue
23000 ANZÊME
06 36 61 98 89
www.cabanesdelouloup.fr

Camping de l'Âge
1 le Bourg
23220 LE BOURG-D'HEM
05 55 62 16 57
www.tourisme-creuse.com

Chambre d'hôtes l'École Buissonière
L'Âge
23800 LA CELLE-DUNOISE
05 55 89 23 49 / 06 60 60 15 92
www.tourisme-creuse.com

En orange, les hébergements réservables sur ***www.tourisme-creuse.com***

DEUXIÈME TRONÇON

LA SOUTERRAINE – MONTS DE GUÉRET – AUBUSSON

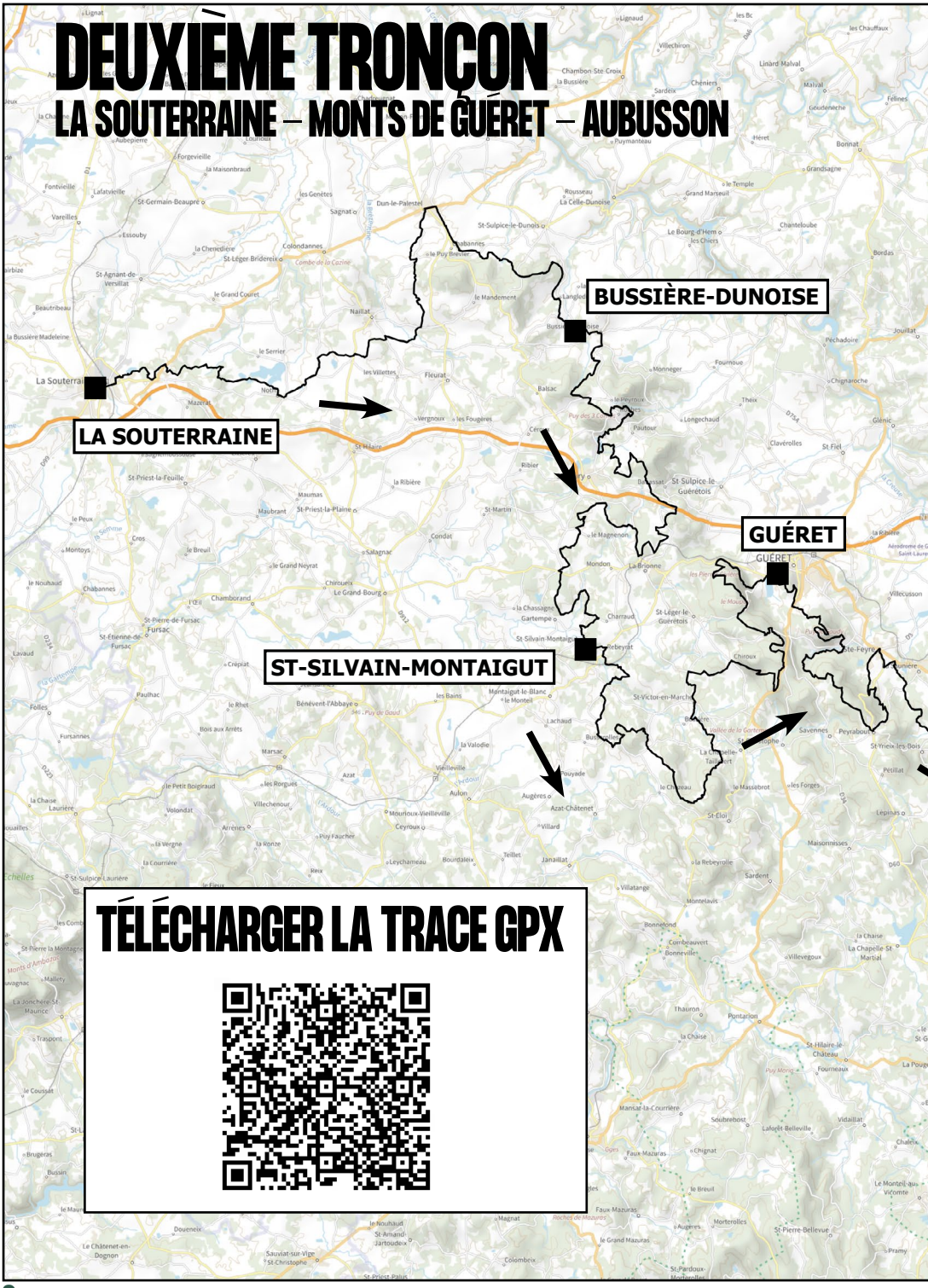

TÉLÉCHARGER LA TRACE GPX

262 KM
4 920 M DÉNIVELÉ POSITIF

LES SIX ÉTAPES

1. LA SOUTERRAINE - BUSSIÈRE-DUNOISE
2. BUSSIÈRE-DUNOISE - SAINT-SILVAIN-MONTAIGUT
3. SAINT-SILVAIN-MONTAIGUT - GUÉRET
4. GUÉRET - AHUN
5. AHUN - MAINSAT
6. MAINSAT - AUBUSSON

LES TROIS PREMIÈRES ÉTAPES SONT LES MÊMES QUE CELLES DU PREMIER TRONÇON. ELLES SONT À RETROUVER DE LA PAGE 16 À LA PAGE 33.

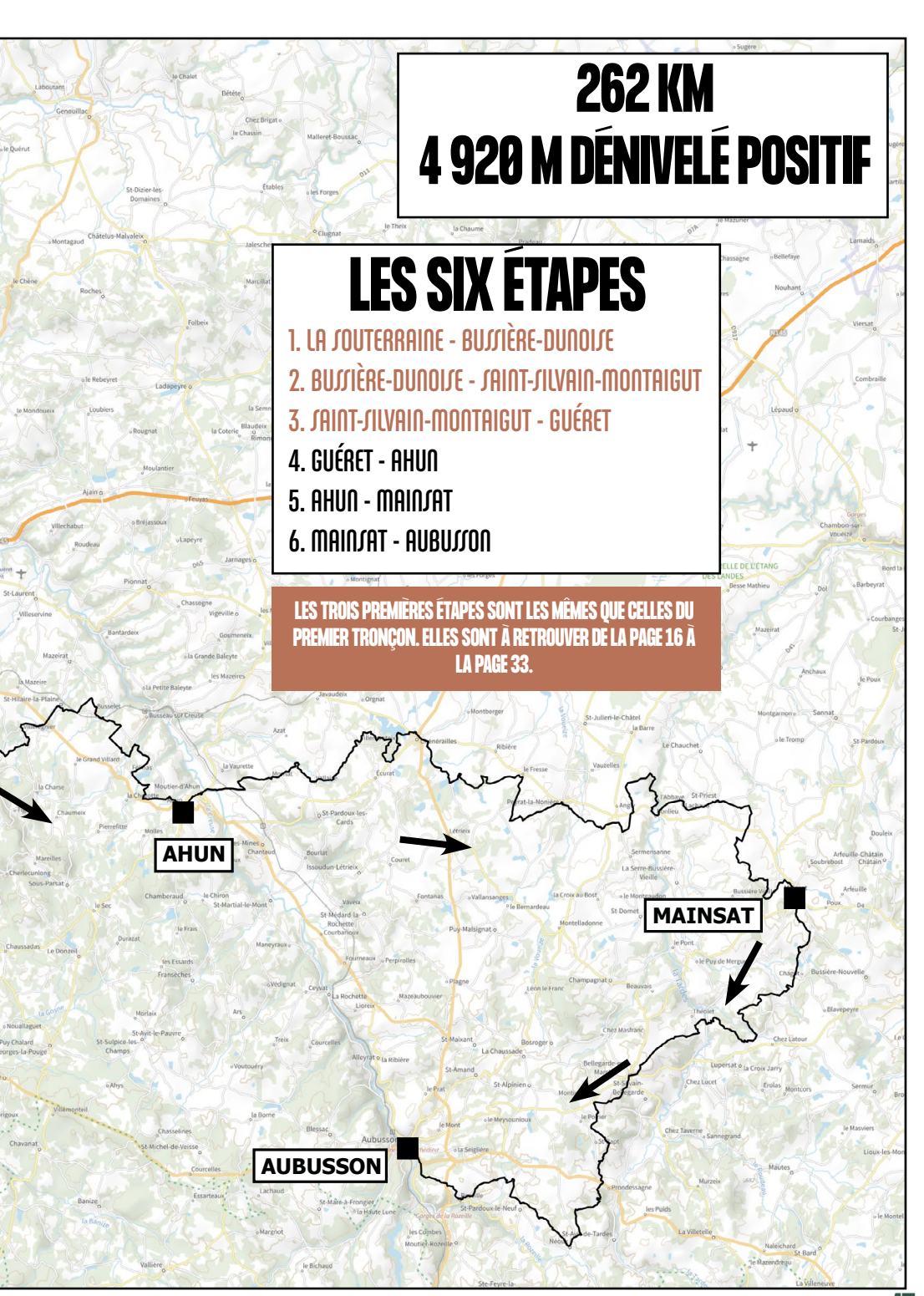

4. GUÉRET – AHUN

45 KM

D + : 922 M

DIFFICULTÉ FFC : ROUGE

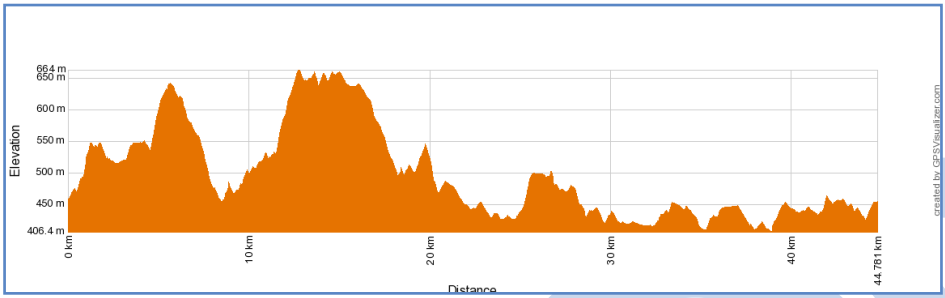

Au départ de Guéret, vous allez encore faire face à des montées flirtant avec les 17% notamment pour monter au sommet du Puy de Gaudy à plus de 650m d'altitude. Les paysages que vous y retrouverez valent l'effort. Par la suite, vous descendez jusqu'à Peyrabout avant de prendre la direction de Sainte-Feyre. Vous mettez le cap vers le sud-est et arrivez à Saint-Hilaire-la-Plaine. Vous partez ensuite en direction d'Ahun où vous pouvez vous reposer.

LA SUITE DE LA CARTE AUX PAGES SUIVANTES

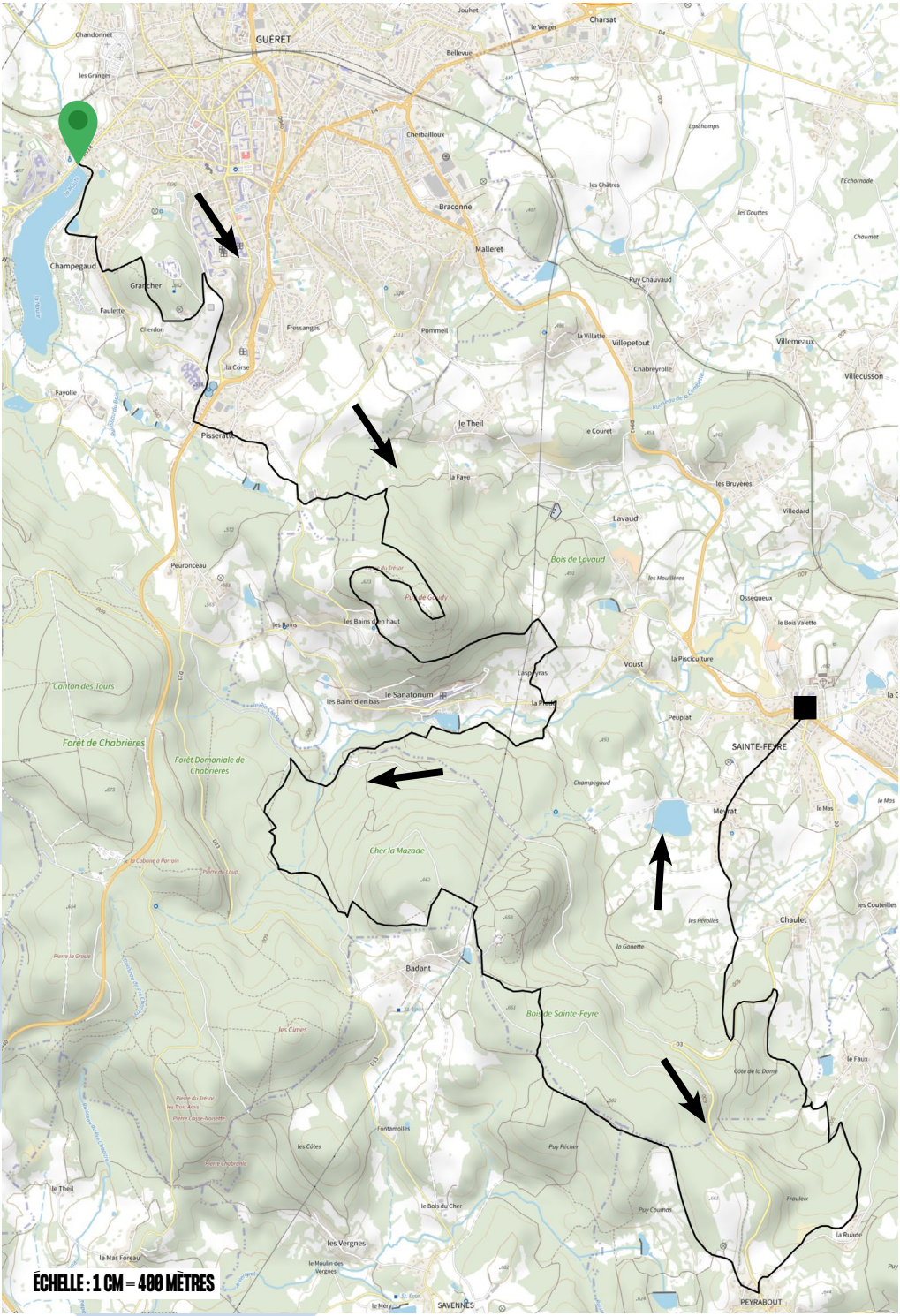

ÉCHELLE : 1 CM = 400 MÈTRES

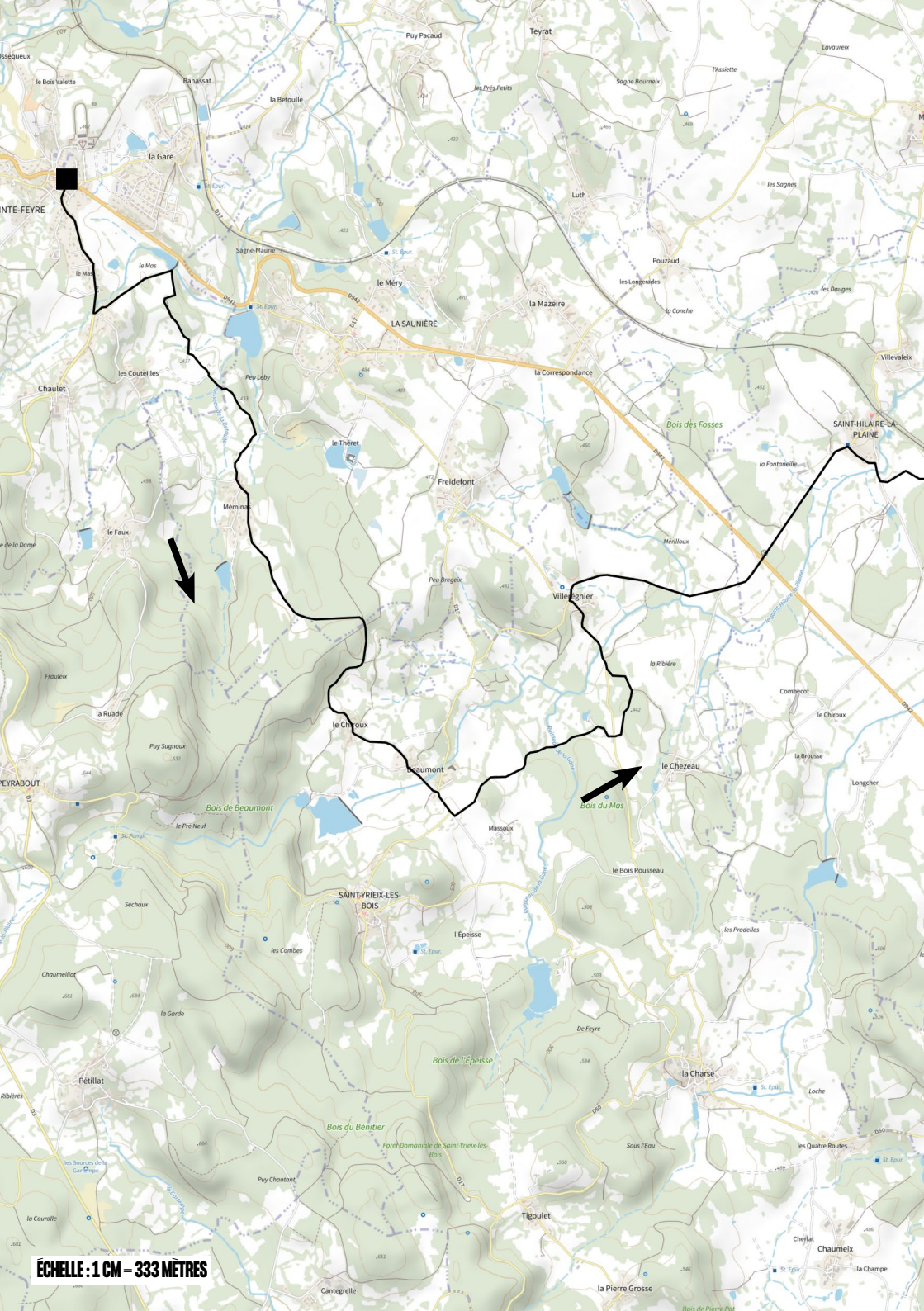

ÉCHELLE : 1 CM = 333 MÈTRES

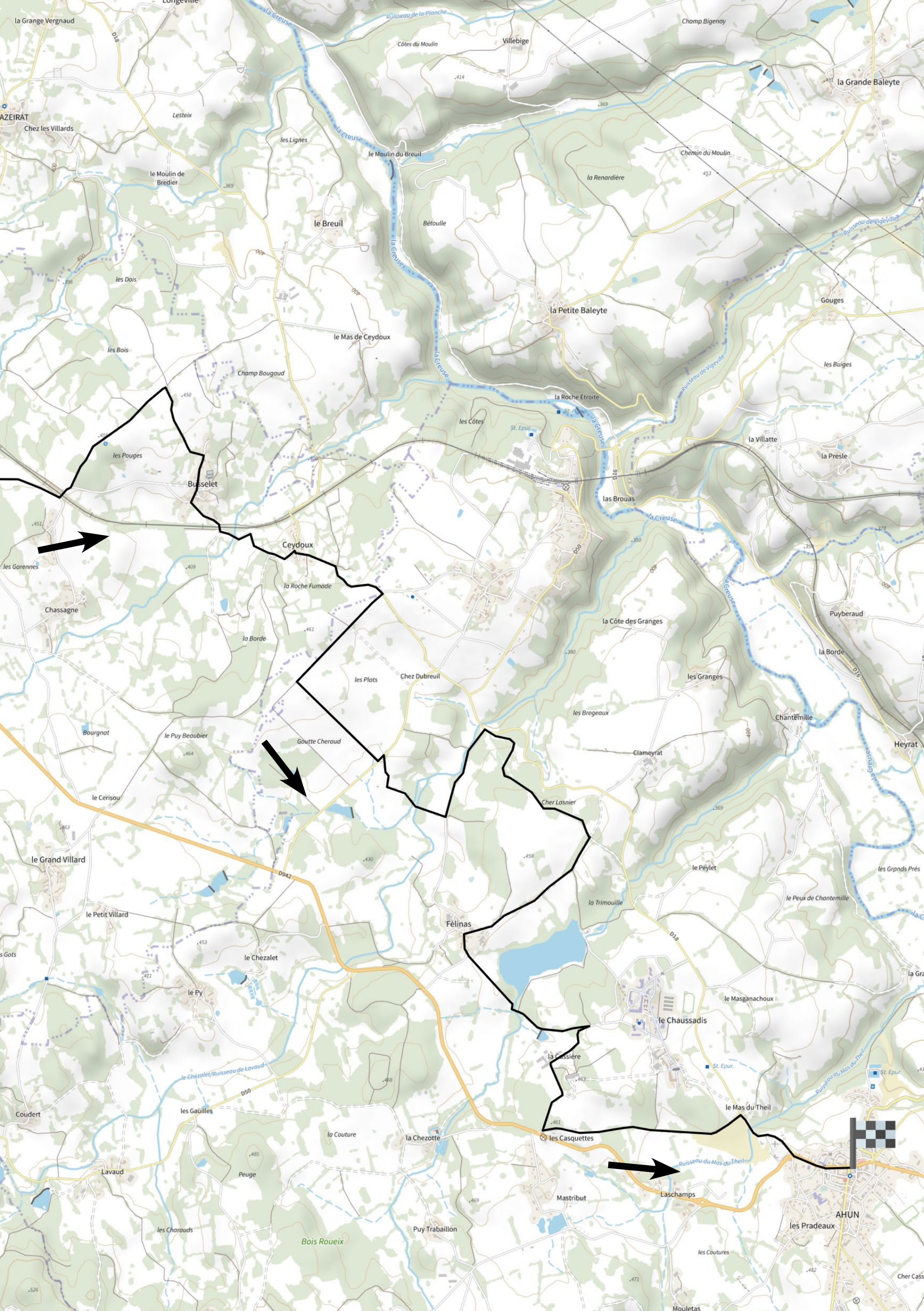

Longeville
la Grange Vergnaud
AZEIRAT
Chez les Villards
Lesteix
le Moulin de Bredier
les Lignes
Côtes du Moulin
Villebige
Champ Bigenoy
la Grande Baleyte
le Moulin du Breuil
Chemin du Moulin
la Renardière
le Breuil
Bétoulle
les Dois
la Petite Baleyte
Gouges
le Mas de Ceydoux
les Bois
Champ Bougaud
les Buiges
la Roche Etroite
les Côtes
la Villatte
la Presle
les Pouges
Busselet
las Brouas
Ceydoux
les Garennes
la Roche Fumade
Chassagne
la Côte des Granges
Puyberaud
la Borde
les Plats
Chez Dubreuil
les Granges
les Bregeaux
Chantemille
Heyrat
Bourgnat
le Puy Beaubier
Goutte Cheraud
Clameyrat
le Cerisou
Cher Lasnier
le Grand Villard
le Peylet
les Grpnds Prés
la Trimouille
le Peux de Chantemille
le Petit Villard
Félinas
le Chezalet
le Py
le Masganachoux
le Chaussadis
la Cassière
Coudert
les Gauilles
le Mas du Theil
la Couture
la Chezotte
les Casquettes
Lavaud
Peuge
Laschamps
Mastribut
AHUN
les Charauds
Puy Trabaillon
les Pradeaux
Bois Roueix
les Coutures
Cher Cass
Mouletas
la Creuse
Ruisseau de la Planche
Ruisseau de Vigeville
Ruisseau du Mas du Theil
le Chezalet/Ruisseau de Lavaud
D18
D50
D942
D16

LE PARC ANIMALIER DES MONTS DE GUÉRET

Situé au coeur de la Forêt de Chabrières, à quelques kilomètres du centre de Guéret, le parc animalier « Les Loups de Chabrières » permet de découvrir une quarantaine d'animaux dans leur milieu naturel. Pour le plaisir des familles, petits et grands tenteront de comprendre l'histoire des relations entre l'homme et le loup. Un lieu unique en Nouvelle-Aquitaine ! D'un œil vif et discret, surprenez le loup dans son comportement naturel : des câlins aux coups de dents, de la baignade au nourrissage, de la curiosité à la crainte. Un parcours ombragé, ponctué de quelques points d'observation stratégiques où la confrontation au regard du fascinant prédateur est insoupçonnable.

Office de Tourisme du Grand Guéret
1 rue Eugène France
23300 GUÉRET
Tél. : 05.55.52.14.29

BUSSEAU-SUR-CREUSE

Du haut de ses 57 mètres et de ses 320 mètres de longueur, le viaduc de Busseau-sur-Creuse sur les communes de Ahun, Cressat et Pionnat, se remarque de loin. Depuis 1975, cet ouvrage en fer forgé est inscrit sur la liste des Monuments Historiques. Au coeur d'une nature préservée, des chemins de randonnées vous offriront de jolis panoramas sur le viaduc. Un restaurant offre même une vue imprenable sur l'ouvrage.

CHATEAU DE LA CHEZOTTE

Le château de la Chezotte. Sur la commune d'Ahun, ce petit château entouré de douves est blotti dans un parc à l'anglaise. Devancé par un porche fortifié près d'une chapelle, il demeure un magnifique exemple d'ensemble médiéval extrêmement bien conservé. Ses fortifications en font sa particularité. Bâti au XVème siècle, son propriétaire, le trésorier de la Marche Jacques de La ville, souhaite en faire le symbole de sa puissance ! Le château marchois bâti sur une cave, est protégé par deux tours rondes et une carrée côté parc. Côté cour, la tour carrée abrite un escalier à vis qui dessert les trois étages. Le ruisseau Félinas y serpente, les douves en eau entourent la bâtisse, contribuant au charme du lieu.

Office de Tourisme Creuse Sud Ouest
12 Place Defumade
23150 AHUN
Tél. : 05.55.62.55.93

LE VILLAGE DU MOUTIER D'AHUN

Blotti entre la rivière Creuse et le bourg d'Ahun, le village du Moutier d'Ahun étend ses trois ruelles parallèles de l'église, vers le pont médiéval. Les maisons basses sont sagement alignées, formant des chapelets serrés troués de quelques petits jardins clos. Moutier d'Ahun est considéré comme l'un des plus beaux villages de Creuse.

C'est depuis le pont qu'il faut contempler le site ! Le clocher massif de l'église posée dans le haut du village semble être un joyau dans son écrin de verdure. L'ancienne église abbatiale, célèbre pour ses boiseries baroques du XVIIème siècle, sculptées par Simon Bauer et ses compagnons. Quelques toitures posées à ses pieds puis coule la Creuse, calme ou impétueuse au fil des saisons.

QUELQUES IDÉES D'HÉBERGEMENT À LA NUITÉE...

Hôtel Kyriad ★★★★
3 avenue René Cassin
23000 GUÉRET
05 55 80 11 60
www.gueret.kyriad.com/

Brit Hôtel Auclair ★★★
19 avenue de la Sénatorerie
23000 GUÉRET
05 44 00 03 93
www. gueret.brithotel.fr

Hôtel Le Pommeil ★★
75 rue de Pommeil
23000 GUÉRET
05 55 52 38 54 / 06 70 44 63 05
www.hotel-restaurant-lepommeil-gueret.fr

Chambres d'hôtes
39 rue des Ecoles
23000 SAVENNES
06 32 86 14 04
www.tourisme-creuse.com

Chambre d'hôtes
20 Voust
23000 SAINTE-FEYRE
05 55 81 35 26
www.tourisme-creuse.com

Chambre d'hôtes
60 Meyrat
23000 SAINTE-FEYRE
06 33 63 66 84
www.tourisme-creuse.com

Chambre d'hôtes
20, la Mazeire
23000 LA SAUNIÈRE
06 87 07 91 76
www.tourisme-creuse.com

Chambre d'hôtes Wienerissimo
13 place du Dr Coudère
23150 AHUN
06 82 46 70 45
www.wienerissimo.fr

Hôtel le Lion d'Or
1, rue Pouzami
23150 AHUN
05 55 62 40 25

WWW *En bleu, les hébergements réservables sur* ***www.tourisme-creuse.com***

5. AHUN – MAINSAT

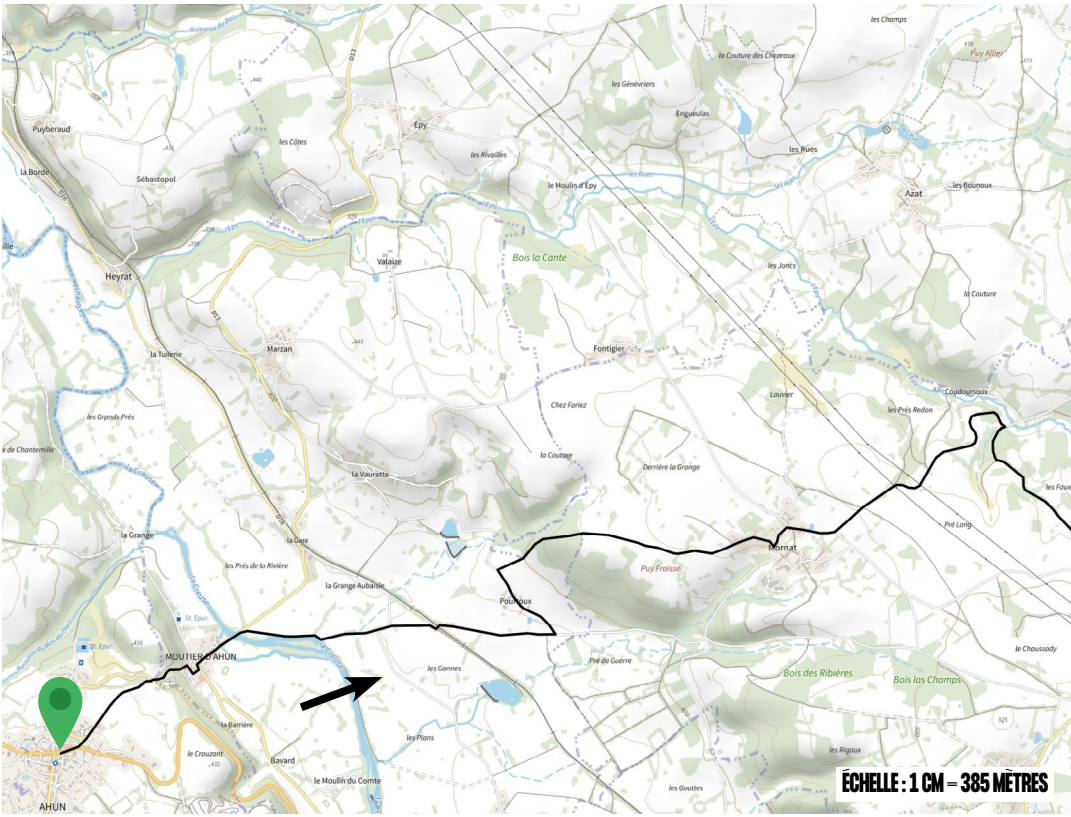

53 KM | **D + : 849 M** | **DIFFICULTÉ FFC : ROUGE**

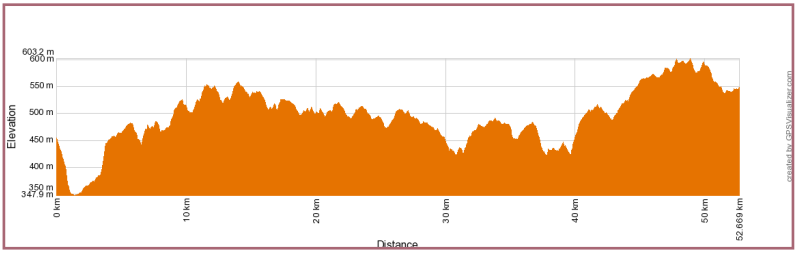

Dès votre départ, vous descendez en direction du très beau village du Moutier-d'Ahun. S'ensuit un parcours plus escarpé pour rejoindre la cité de Chénérailles via la forêt communale. Sur le tracé de cette étape, vous rencontrez de magnifiques châteaux tels que celui de Villemonteix ou d'Etangsannes. À partir du 40e kilomètre, vous montez un peu plus en altitude avec quelques portions casse-pattes jusqu'à arriver à Mainsat, votre commune d'arrivée.

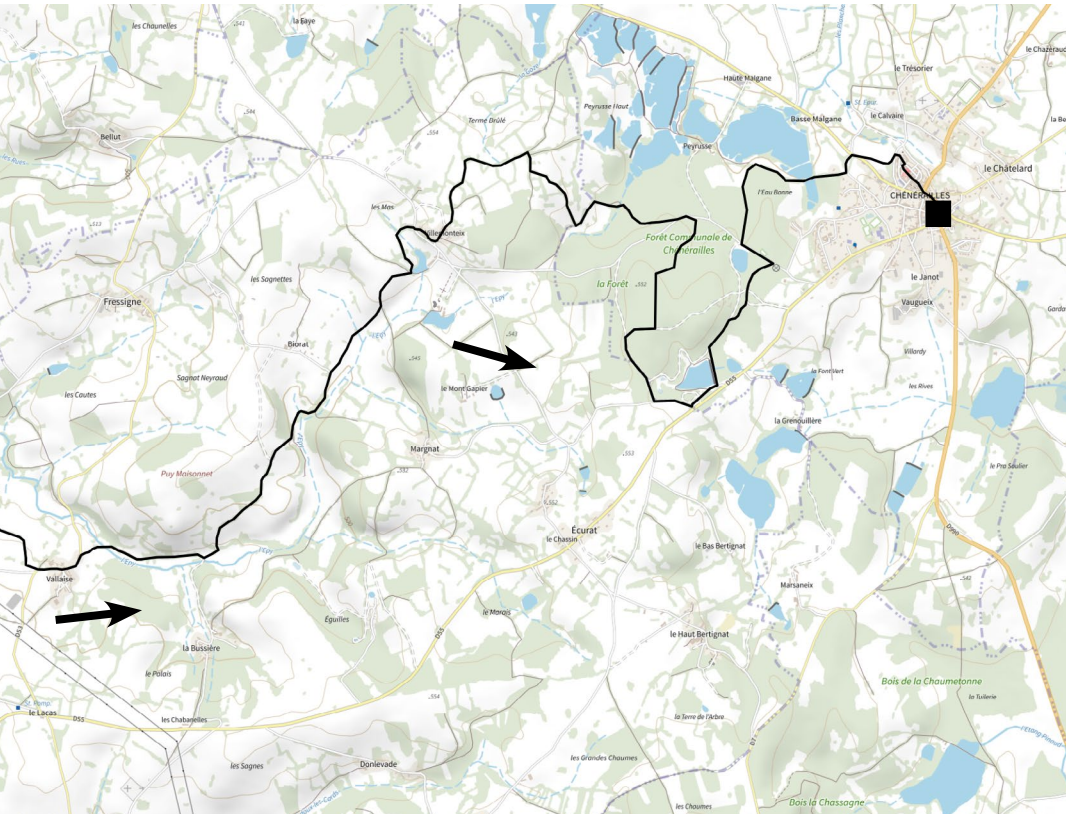

LA SUITE DE LA CARTE AUX PAGES SUIVANTES

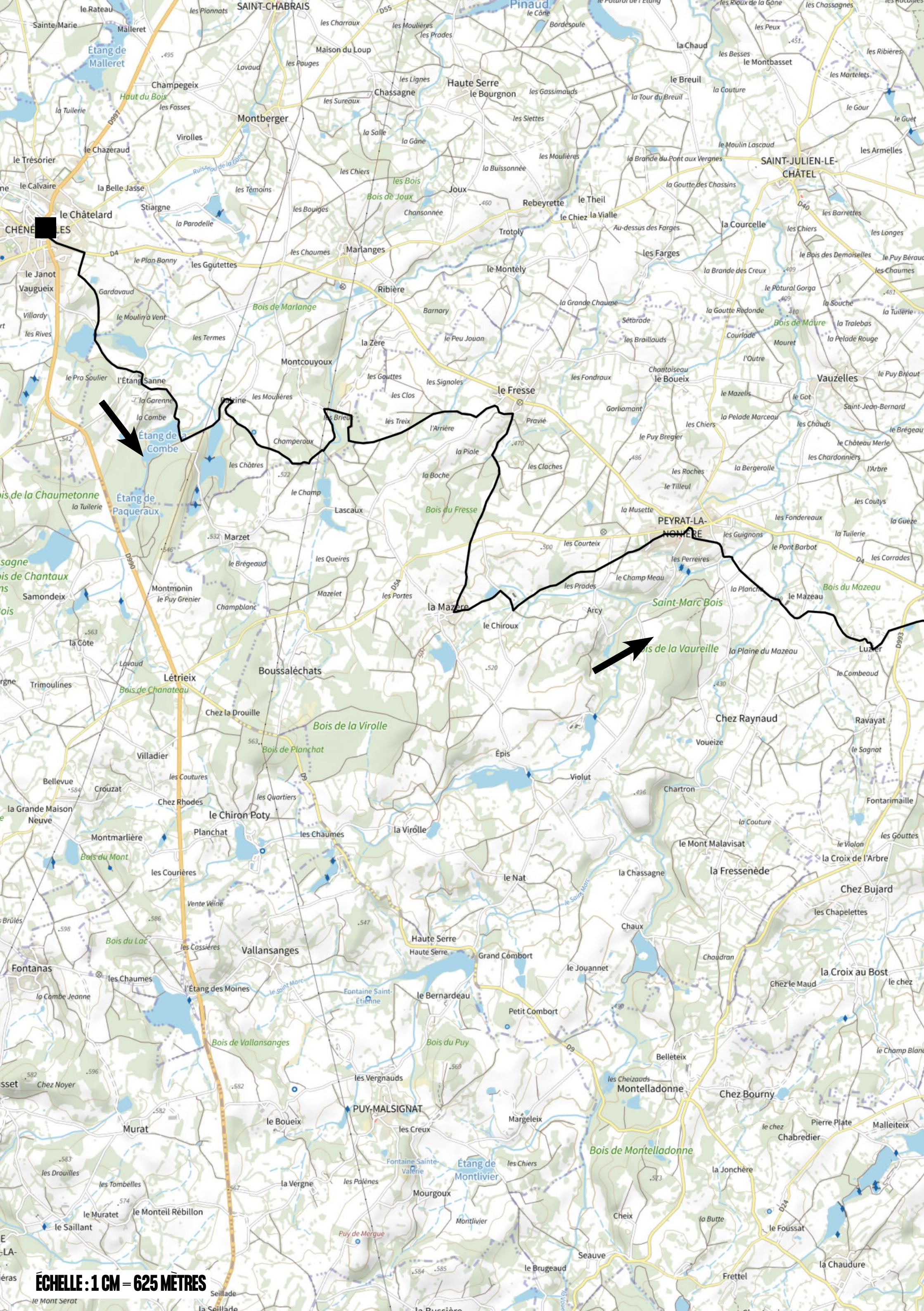
SAINT-CHABRAIS
Pinaud
le Rateau
Sainte-Marie
Malleret
Étang de Malleret
les Pionnats
les Charraux
les Moulières
les Prades
Bordesoule
la Chaud
Maison du Loup
Lavaud
les Pauges
Champegeix
Haut du Bois
la Tuilerie
les Fosses
Montberger
Chassagne
Haute Serre
le Bourgnon
les Gassimauds
le Breuil
la Tour du Breuil
les Besses
le Montbasset
Virolles
le Chazeraud
le Trésorier
le Calvaire
la Belle Jasse
Stiargne
le Châtelard
la Parodelle
les Témoins
les Bouiges
les Chiers
les Bois
Bois de Joux
Joux
Chansonnée
Rebeyrette
le Theil
la Vialle
le Chiez
Trotoly
SAINT-JULIEN-LE-CHÂTEL
la Courcelle
les Chiers
les Barrettes
les Longes
le Moulin Lascaud
les Armelles
la Brande du Pont aux Vergnes
la Goutte des Chassins
Au-dessus des Farges
les Farges
le Montély
Marlanges
les Choumes
le Plan Bonny
les Goutettes
Ribière
le Janot
Vaugueix
Gardavaud
Villardy
les Rives
le Moulin à Vent
Bois de Marlange
Barnary
la Grande Chaume
Sétarade
les Braillauds
la Brande des Creux
le Pâturol Gorga
la Goutte Redonde
Courlade
Mouret
Bois de Maure
les Termes
la Zère
le Peu Jouan
l'Outre
Vauzelles
Montcouyoux
les Gouttes
les Signoles
le Fresse
les Fondraux
Chantoiseau
le Boueix
le Pro Soulier
l'Étang Sanne
la Garenne
la Combe
Étang de Combe
les Moulières
les Clos
les Treix
Pravié
Gorliamont
le Mazelis
la Pelade Marceau
les Chiers
les Chauds
Saint-Jean-Bernard
le Bregeau
l'Arrière
la Piale
le Puy Bregier
le Château Merle
les Chardonniers
Champeroux
les Châtres
le Champ
la Boche
les Claches
les Roches
le Tilleul
la Bergerolle
l'Arbre
Bois de la Chaumetonne
la Tuilerie
Étang de Paqueraux
Lascaux
Bois du Fresse
la Musette
PEYRAT-LA-NONIÈRE
les Fondereaux
les Coutys
la Guèze
Marzet
les Guignons
la Tuilerie
le Pont Barbot
les Corrades
le Brégeaud
les Queires
les Courteix
les Perreires
le Champ Meau
Montmonin
le Puy Grenier
Mazelet
les Portes
les Prades
la Planche
le Mazeau
Bois du Mazeau
Samondeix
Champblanc
la Mazère
le Chiroux
Arcy
Saint-Marc Bois
la Côte
Bois de la Vaureille
la Plaine du Mazeau
Luzier
le Combeaud
Trimoulines
Lavaud
Létrieix
Boussaléchats
Bois de Chanateau
Chez la Drouille
Bois de la Virolle
Chez Raynaud
Ravayat
Voueize
le Sagnot
Bois de Planchat
Villadier
Épis
Bellevue
Crouzat
les Coutures
Violut
Chartron
Fontarimaille
la Grande Maison Neuve
Chez Rhodes
les Quartiers
le Chiron Poty
Planchat
les Chaumes
la Virolle
la Couture
le Mont Malavisat
le Violon
les Gouttes
la Croix de l'Arbre
Montmarlière
Bois du Mont
les Courières
le Nat
la Chassagne
la Fressenède
Chez Bujard
les Chapelettes
Vente Veine
Chaux
Bois du Lac
les Cassières
Vallansanges
Haute Serre
Grand Combort
Chaudran
le Jouannet
la Croix au Bost
Fontanas
les Chaumes
l'Étang des Moines
Fontaine Saint-Étienne
le Bernardeau
Chez le Maud
le Saint-Marc
la Combe Jeanne
Petit Combort
Bois de Vallansanges
Bois du Puy
Belleteix
le Champ Blanc
Chez Noyer
les Vergnauds
les Cheizauds
Montelladonne
Chez Bourny
PUY-MALSIGNAT
le Boueix
Murat
les Creux
Margeleix
le chez
Pierre Plate
Malleteix
Chabredier
Bois de Montelladonne
Fontaine Sainte-Valérie
Étang de Montlivier
les Chiers
les Drouilles
les Tombelles
la Vergne
les Palènes
Mourgoux
la Jonchère
le Muratet
le Monteil Rébillon
le Saillant
Montlivier
Cheix
la Butte
le Foussat
Puy de Mergue
Seauve
le Brugeaud
Frettel
la Chaudure
Seillade
la Seillade
le Mont Serat
la Bussière
ÉCHELLE : 1 CM = 625 MÈTRES

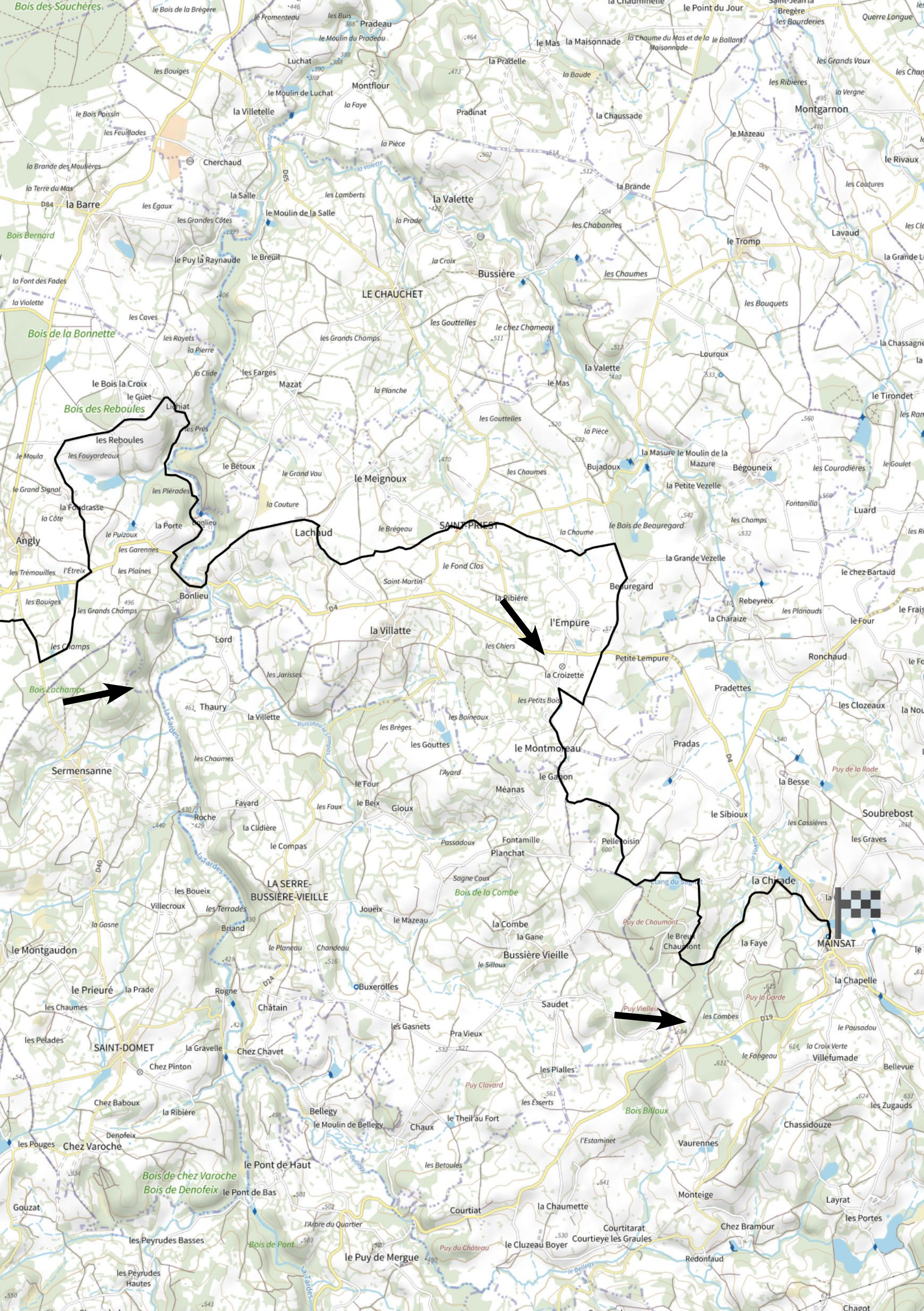

Bois des Souchères
le Bois de la Brégère
le Fromenteau
les Buis
Pradeau
le Moulin du Prodeau
Luchat
le Moulin de Luchat
Montflour
la Faye
la Villetelle
les Bouiges
le Bois Poissin
les Feuillades
Cherchaud
la Brande des Moulières
la Terre du Mas
la Barre
les Égaux
la Salle
le Moulin de la Salle
les Lamberts
la Pièce
la Valette
la Prade
Bois Bernard
les Grandes Côtes
le Puy la Raynaude
le Breuil
la Croix
Bussière
LE CHAUCHET
la Font des Fades
la Violette
Bois de la Bonnette
les Caves
les Royets
la Pierre
la Clide
les Farges
Mazat
les Grands Champs
les Gouttelles
le chez Chomeau
le Bois la Croix
le Guet
Lidhiat
Bois des Reboules
les Prés
les Reboules
les Fouyordeaux
le Moula
le Grand Signal
la Foudrasse
la Côte
les Plérades
le Bétoux
le Grand Vau
la Couture
le Meignoux
la Planche
les Gouttelles
les Chaumes
le Mas
la Valette
la Pièce
Bujadoux
la Porte
Bonlieu
le Puizoux
Angly
les Garennes
les Trémouilles
l'Étreix
les Plaines
Lachaud
le Brégeau
SAINT-PRIEST
la Chaume
le Fond Clos
Saint-Martin
la Ribière
l'Empure
Beauregard
Bonlieu
les Bouiges
les Grands Champs
les Champs
Lord
D4
la Villatte
les Chiers
la Croizette
Petite Lempure
Bois Lachamps
les Jarisses
Thaury
la Villette
les Petits Bois
les Boineaux
les Brèges
les Gouttes
le Montmoreau
Sermensanne
les Chaumes
l'Ayard
le Gazon
le Four
le Beix
Gioux
Méanas
les Faux
Fayard
Roche
la Clidière
le Compas
Passadoux
Fontamille
Planchat
Pelletoisin
Sagne Coux
Bois de la Combe
LA SERRE-BUSSIÈRE-VIEILLE
les Boueix
Villecroux
les Terrades
Briand
Joueix
le Mazeau
la Combe
la Gane
Bussière Vieille
le Silloux
la Gasne
le Montgaudon
le Planeau
Chandeau
le Prieuré
la Prade
les Chaumes
Rogne
Châtain
Buxerolles
Saudet
Puy Vieilleix
les Pelades
SAINT-DOMET
la Gravelle
Chez Chavet
les Gasnets
Pra Vieux
Chez Pinton
Puy Clavard
les Pialles
les Esserts
Chez Baboux
la Ribière
Bellegy
le Moulin de Bellegy
Chaux
le Theil au Fort
Bois Billoux
Denofeix
les Pouges
Chez Varoche
l'Estaminet
Vaurennes
le Pont de Haut
les Betoules
Bois de chez Varoche
Bois de Denofeix
le Pont de Bas
Monteige
Gouzat
l'Arbre du Quartier
Courtiat
la Chaumette
Courtitarat
Courtieye les Graules
les Peyrudes Basses
Bois de Pont
le Puy de Mergue
Puy du Château
le Cluzeau Boyer
les Peyrudes Hautes
Redonfaud
Chez Bramour
Layrat
les Portes
Chagot
le Point du Jour
Saint-Jean-la Bregère
les Bourderies
Querre Longue
le Mas
la Maisonnade
la Chaume du Mas et de la Maisonnade
le Ballant
la Pradelle
la Baude
les Grands Vaux
les Ribières
la Vergne
Montgarnon
Pradinat
la Chaussade
le Mazeau
le Rivaux
les Coutures
la Brande
les Chabannes
le Tromp
Lavaud
les Chaumes
les Bouquets
Louroux
la Chassagne
le Tirondet
la Masure
le Moulin de la Mazure
Bégouneix
les Couradières
le Goulet
la Petite Vezelle
Fontanilla
Luard
le Bois de Beauregard
les Champs
la Grande Vezelle
le chez Bartaud
Rebeyreix
la Charaize
les Planauds
le Four
Ronchaud
Pradettes
les Clozeaux
Pradas
Puy de la Rode
la Besse
le Sibioux
les Cassières
Soubrebost
les Graves
Étang du Signal
la Chirade
Puy de Chaumont
le Breuil Chaumont
la Faye
MAINSAT
la Chapelle
Puy la Garde
les Combes
le Pausadou
la Croix Verte
le Fongeau
Villefumade
Bellevue
les Zugauds
Chassidouze

CHÉNÉRAILLES

Les faubourgs du passé de Chénérailles côtoient le modernisme d'une ville active au coeur de la Creuse. Ancienne ville forte, le quartier médiéval dont les traces tels que les vestiges de remparts et une porte située près du couvent sont encore visibles aujourd'hui. Le quartier ancien de Chénérailles se développe autour de l'église Saint Barthélémy et semble s'ouvrir telle une feuille de châtaignier.

BELLEGARDE-EN-MARCHE

Des histoires de chèvres et des avions ! Bellegarde en Marche vous réserve de belles surprises ! Lors de votre visite, la Tour de l'Horloge sera le monument qui retiendra le plus votre attention ! Il faut prendre le temps de bifurquer pour se rendre dans la rue des cornes de chèvres et prendre connaissance de la légende du même nom qui raconte que cette rue était pavée de ces attributs caprins. Bellegarde en Marche a vu naître des membres importants de la communauté aéronautique dont le Général Lionel de Marnier et François Denhaut , le Musée Air Mémorial retrace cette histoire méconnue de la Creuse.

CHÂTEAU D'ÉTANGSANNES

L'église Saint Barthélémy présente une architecture extérieure classique, c'est à l'intérieur que réside tout l'intérêt de la visite. Une chapelle seigneuriale consacrée à la famille d'Étangsannes (dont on peut encore visiter le château) a été adjointe à la nef au XIVème siècle. Le mobilier de cet édifice religieux se distingue notamment par la présence d'une plaque funéraire en calcaire du XIVème siècle représentant les funérailles de Barthélémy de la Place, mort en 1300, considéré comme le fondateur de l'église de Chénérailles. On notera également la bonne conservation d'une partie des stalles et le plafond peint du choeur.

SERMUR

Un village en pierre témoin de l'art des maçons de la Creuse et point de vue imprenable sur les Monts d'Auvergne. Couronnant l'ensemble à plus de 720 mètres d'altitude, les vestiges de la tour médiévale rappellent le passé prestigieux de Sermur. Seul vestige du château détruit pendant la Guerre de Cent ans, cette tour devait encore mesurer une vingtaine de mètres au XVIIIème siècle, et fut utilisée par l'astronome Delambre pour ses mesures destinées à déterminer l'arc du Méridien Dunkerque Barcelone, conduisant à la mise au point du système métrique.

OT Marche et Combraille en Aquitaine
1 place du Marché
23700 AUZANCES
Tél. : 05.55.67.17.13

SITE VTT–FFC « EST CREUSE »

C'est un tout nouveau arrivé dans le paysage déjà bien fourni des sites VTT-FFC de la Creuse. Après celui des Monts de Guéret et le site dans l'Ouest-Creuse (tous les deux sur le tracé de la GT VTT), le site VTT-FFC Est Creuse est le troisième à bénéficier du label depuis 2022. Installé à Mainsat, tout près du site idyllique du Château des Portes, ce site VTT-FFC propose pas moins de 10 circuits (il y en aura des nouveaux régulièrement) qui oscillent du niveau débutant au niveau expert. Ces parcours parfois courts, parfois exigeants, vous permettent de découvrir tous les attributs de l'est de la Creuse avec de jolies richesses patrimoniales et de superbes écrins de nature préservée.

QUELQUES IDÉES D'HÉBERGEMENT À LA NUITÉE...

La Métive
(gîte d'étape et de groupe)
2 rue Simon Bauer
23150 MOUTIER D'AHUN
05 55 62 89 76
https://lametive.fr

Les Chalets de
la Ferme de Lavaurette
La Vaurette
23150 MOUTIER D'AHUN
06 37 32 17 42
www.lafermedelavaurette23-moutier-dahun.fr

Gîtes La Nonière
3 place Jean Favard
23130 PEYRAT-LA-NONIÈRE
06 50 86 88 57
https://lanoniere.fr

Les chalets de Malleteix
Malleteix
23190 CHAMPAGNAT
06 35 39 84 72 / 06 19 68 42 30
www.leschaletsdemalleteix.com

Camping de la Naute
Plan d'eau de la Naute
23190 CHAMPAGNAT
06 23 43 48 61
www.tourisme-creuse.com

La Roue d'escampette
La Jonchère
23190 CHAMPAGNAT
contact@rouedescampette.fr
https://rouedescampette.fr

Village de gîtes
l'Etang des Portes
5 les Portes
23700 MAINSAT
05 55 83 10 25 / 06 64 13 52 25
www.gitesetangdesportes.com

WWW *En rose, les hébergements réservables sur* ***www.tourisme-creuse.com***

6. MAINSAT – AUBUSSON

42 KM

D + : 827 M

DIFFICULTÉ FFC : ROUGE

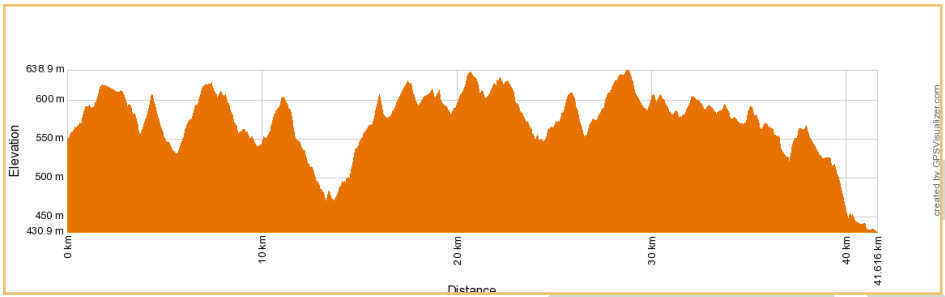

Vous partez pour une dernière étape de 42km avec un joli dénivelé. Rapidement, vous arrivez sur le site de l'Etang des Portes, point de départ de nombreuses traces du site VTT-FFC© Est-Creuse. Vous poursuivez en direction du village de Bellegarde-en-Marche. Vous prenez ensuite vers le sud pour rallier la commune de Néoux. A partir de cette commune, vous remontez vers le nord-ouest pour arriver à votre destination finale, Aubusson et ses célèbres tapisseries.

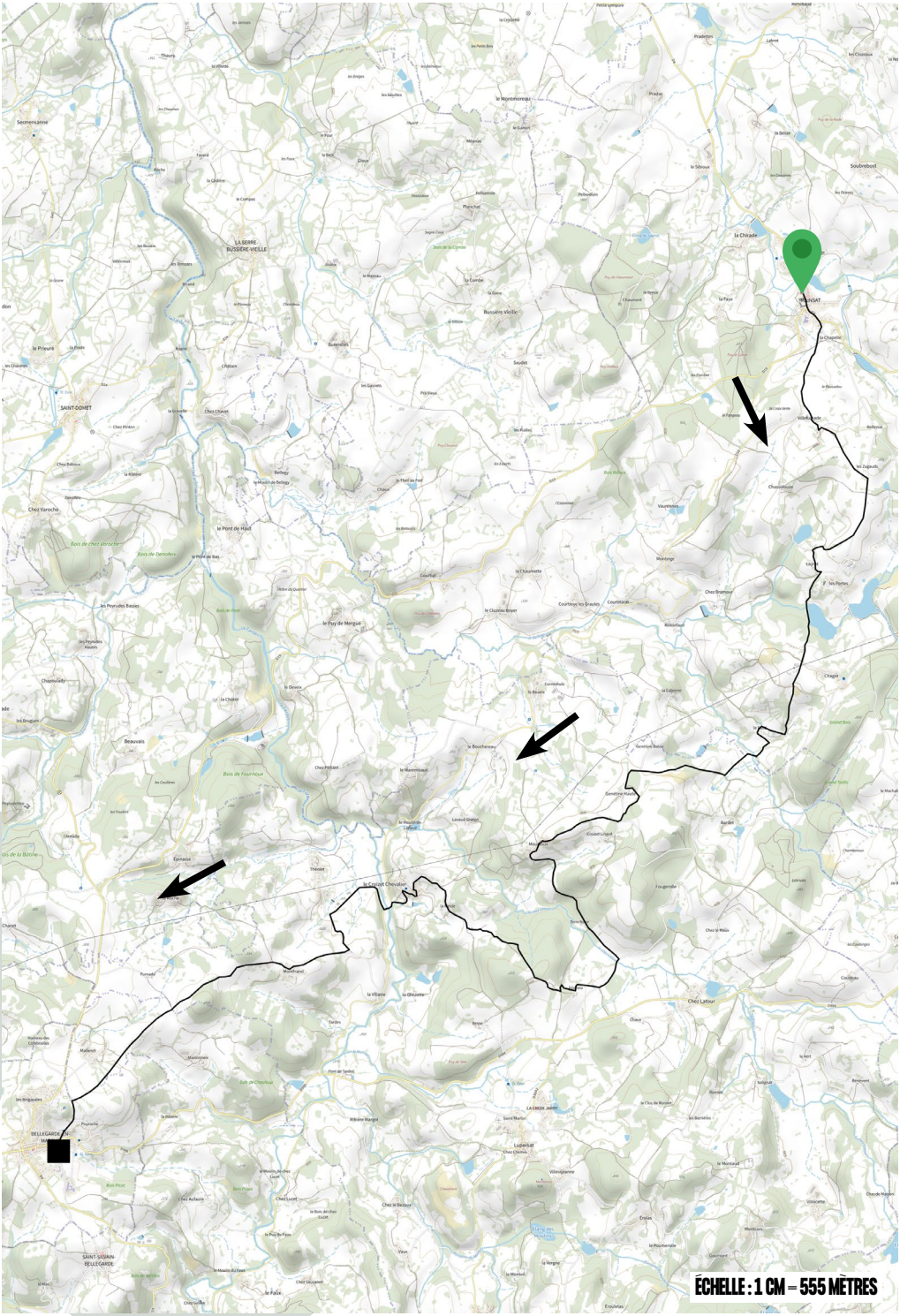
ÉCHELLE : 1 CM = 555 MÈTRES

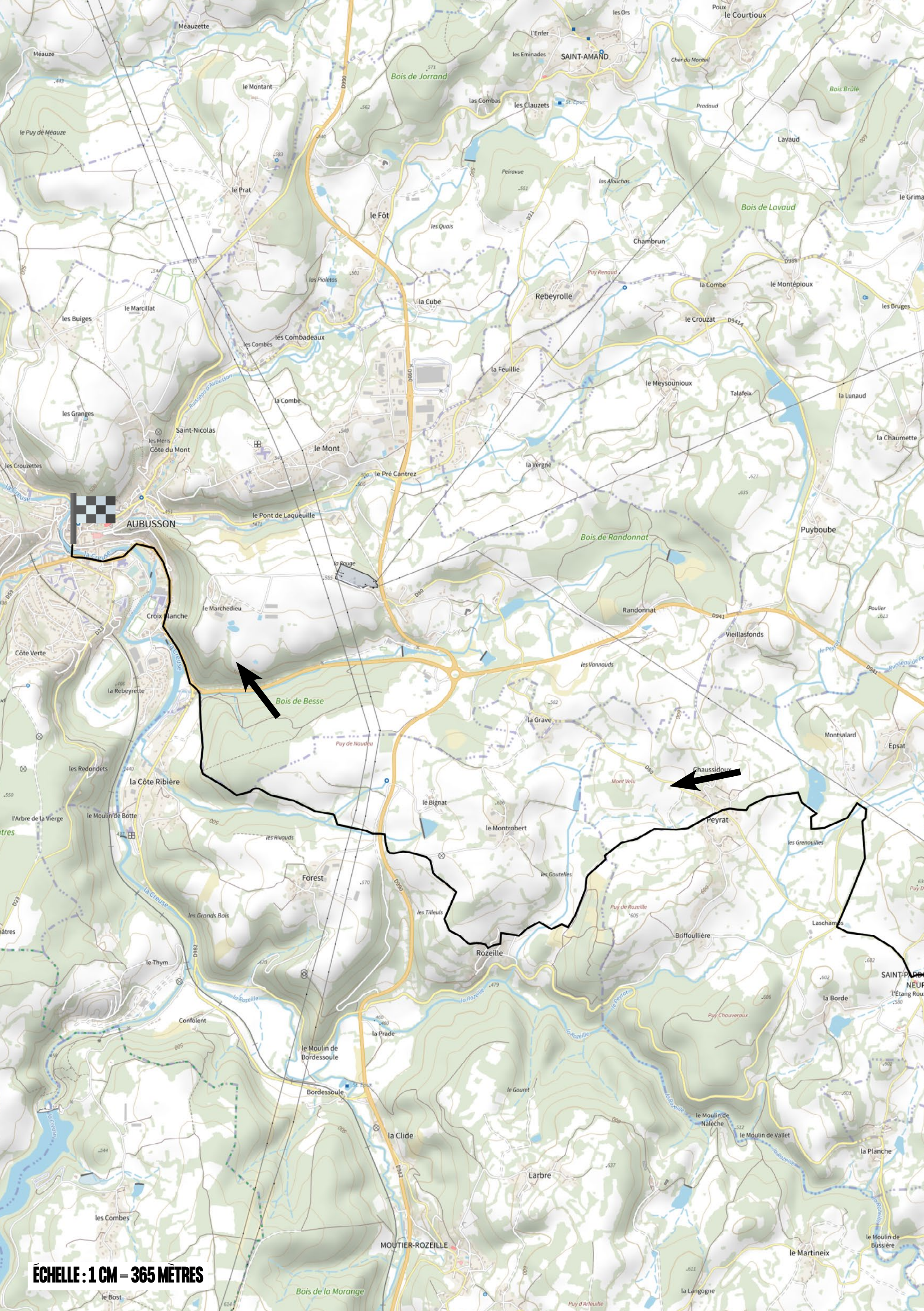
Méauzette
Méauze
le Montant
Bois de Jorrand
SAINT-AMAND
le Courtioux
les Ors
l'Enfer
les Eminades
las Combas
les Clauzets
Bois Brûlé
le Puy de Méauze
Lavaud
Peiravue
las Alouchas
le Prat
le Fôt
Bois de Lavaud
le Grima
les Quais
Chambrun
las Pioletas
Puy Renaud
Rebeyrolle
la Combe
le Montépioux
la Cube
les Bruges
le Marcillat
les Buiges
le Crouzat
les Combes
les Combadeaux
la Feuillie
le Meysounioux
Talafeix
la Lunaud
la Combe
les Granges
Saint-Nicolas
les Meris
Côte du Mont
le Mont
la Chaumette
la Vergne
les Crouzettes
le Pré Cantrez
la Creuse
AUBUSSON
le Pont de Laqueuille
Puyboube
Bois de Randonnat
la Rouge
le Marchedieu
Croix Blanche
Randonnat
Poulier
Vieillasfonds
Côte Verte
les Vannauds
la Rebeyrette
Bois de Besse
la Grave
Montsalard
Epsat
Puy de Naudeu
les Redondets
la Côte Ribière
Chaussidoux
Mont Velu
le Bignat
Peyrat
le Moulin de Botte
l'Arbre de la Vierge
le Montrobert
les Rivauds
les Grenouilles
Forest
les Goutelles
Puy de Rozeille
les Tilleuls
Briffoullière
les Grands Bois
Laschamps
le Thym
Rozeille
SAINT-PARDOUX-NEUF
la Borde
Confolent
la Prade
Puy Chauveroux
le Moulin de Bordessoule
Bordessoule
le Gouret
le Moulin de Nalèche
le Moulin de Vallet
la Clide
la Planche
Larbre
les Combes
le Moulin de Bussière
MOUTIER-ROZEILLE
le Martineix
Bois de la Morange
la Langogne
le Bost
Puy d'Arfeuille
ÉCHELLE : 1 CM = 365 MÈTRES

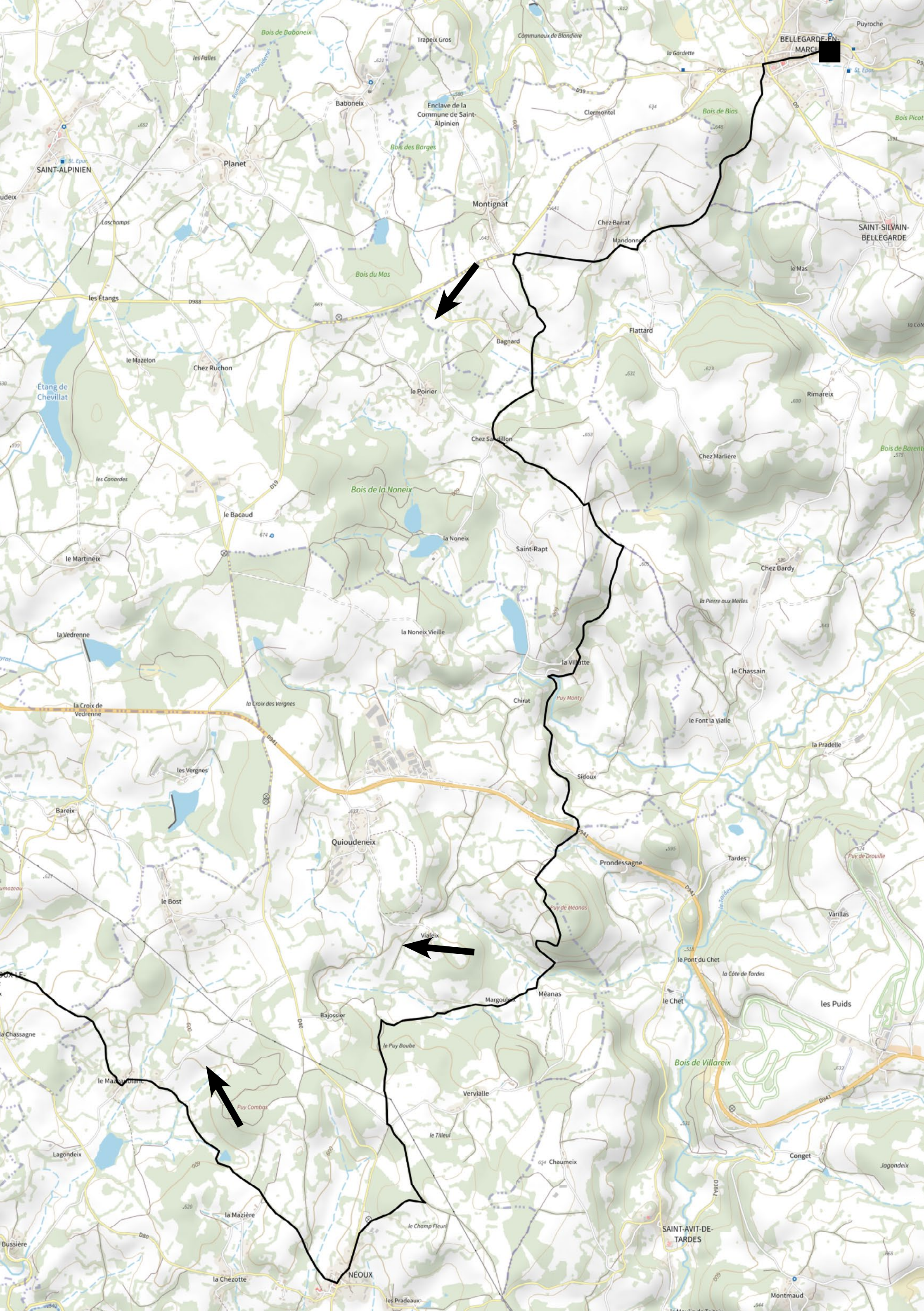

BELLEGARDE-EN-MARCHE
Puyroche
Bois de Baboneix
Trapeix Gros
Communaux de Blandière
la Gordette
les Palles
Baboneix
Enclave de la Commune de Saint-Alpinien
Clermontel
Bois de Bias
Bois Picot
SAINT-ALPINIEN
Planet
Bois des Borges
Montignat
Laschamps
Chez Barrat
Mandonneix
SAINT-SILVAIN-BELLEGARDE
Bois du Mas
le Mas
les Étangs
D988
Bagnard
Flattard
le Mazelon
Chez Ruchon
Étang de Chevillat
le Poirier
Rimareix
Chez Sandillon
Chez Marlière
Bois de Barent
les Conardes
Bois de la Noneix
le Bacaud
la Noneix
Saint-Rapt
le Martineix
Chez Bardy
la Pierre aux Merles
la Vedrenne
la Noneix Vieille
la Villatte
le Chassain
la Croix de Vedrenne
la Croix des Vergnes
Chirat
Puy Monty
le Font la Vialle
la Pradelle
D941
les Vergnes
Sidoux
Bareix
Quioudeneix
Prondessagne
Tardes
Puy de Droulle
le Bost
Puy de Méanas
Varillas
Vialeix
le Pont du Chet
la Côte de Tardes
Margouleix
Méanas
le Chet
les Puids
la Chassagne
Bajossier
le Puy Boube
Bois de Villareix
le Mazeaublanc
Vervialle
Puy Combas
le Tilleul
Lagondeix
Chaumeix
Conget
Jagondeix
la Mazière
le Champ Fleuri
SAINT-AVIT-DE-TARDES
Bussière
la Chézotte
NÉOUX
les Pradeaux
Montmaud

AUBUSSON

La jolie ville d'Aubusson est mondialement connue comme étant la capitale de la tapisserie. Des anonymes du XVème siècle aux célèbres Braque, Le Corbusier, Lurçat, Toffoli... grâce à ces artistes, la tapisserie d'Aubusson retrace ainsi l'histoire de l'humanité. Six siècles de patience, d'humilité et de créativité ont fait de cette ville la capitale de la tapisserie de basse-lisse. Toute la chaîne de métiers y est représentée : filateur, teinturier, lissier, restaurateur... Cet art séculaire est inscrit au patrimoine immatériel de l'Unesco. Aubusson, « la belle » offre aussi à ses hôtes un accueil et des visites de qualité. Bâtie à la confluence de 5 vallées, dès les époques gauloises et romaines, Aubusson possède un patrimoine architectural insolite, témoin d'un riche passé culturel et historique.

MAISON DU TAPISSIER

Poussez la porte d'une magnifique bâtisse et découvrez l'intérieur d'une maison de lissiers, un bâtiment à tourelles du XVIème siècle, son mobilier d'époque, admirez des œuvres anciennes ou contemporaines. Le visiteur plonge dans l'univers de la tapisserie d'Aubusson.

ATELIER–MUSÉE DES CARTONS

Ce lieu unique vous dévoile la face cachée de la tapisserie : le «carton». Situé au cœur du quartier historique de la Terrade à Aubusson, riche de l'empreinte des anciens ateliers familiaux et des manufactures, l'Atelier-musée met en lumière les créations qui sont ensuite transposées en laine. Ce sont des huiles, des gouaches, des toiles d'après des thèmes d'inspiration classique de Boucher, Watteau, Fragonard, Oudry... Les cartons de tapisserie sont les modèles dont se servent les lissiers pour l'exécution de leur tapisserie. Découverte d'une collection de cartons anciens, reconstitution d'un atelier traditionnel et visite de l'atelier de restauration unique en France.

MANUFACTURE ROYALE ST JEAN

Dernière manufacture royale encore en activité, la Manufacture est un lieu entièrement dédié aux métiers de la Tapisserie. Véritable écomusée, on peut y découvrir au cours d'une visite guidée les ateliers de tissage des tapis, tissage des tapisseries, atelier de peinture, magasins des laines, atelier de restauration, l'ensemble avec les artistes lissiers au travail. La Manufacture a été inscrite à l'inventaire supplémentaire des Monuments Historiques et classée Entreprise du Patrimoine Vivant.

Office de Tourisme Aubusson Felletin
63 rue Vieille
23200 AUBUSSON
Tél. : 05.55.66.32.12

CITÉ INTERNATIONALE DE LA TAPISSERIE – AUBUSSON

Voyagez au fil des siècles dans la Cité de la tapisserie à Aubusson avec plus de 1.200 m2 d'exposition. Outre les pièces les plus historiques, la Cité a entamé un gros travail avec l'art contemporain. Ainsi des tapisseries sur l'oeuvre de J.R Tolkien (Le Hobbit et Seigneur des Anneaux) mais aussi sur l'art de l'animation japonaise d'Hayao Miyazaki sont tissées chaque année.

QUELQUES IDÉES D'HÉBERGEMENT À LA NUITÉE...

Gîte Roul'roudeau (caravanes)
20 Sannegrand
23190 ST-SILVAIN-BELLEGARDE
06 83 55 64 26 / 06 67 29 56 23
www.tourisme-creuse.com

Meublé "La Maisonnette"
13 le Maizouniaux
23460 ST-YRIEIX-LA-MONTAGNE
09 75 57 76 35
www.tourisme-creuse.com

Hôtel Au Petit Vatel ★★★
30 la Clide
23200 MOUTIER-ROZEILLE
05 55 66 13 15
www.aupetitvatel.com

Camping des Combes
73 Les Combes
23500 FELLETIN
06 46 74 66 17
www.campingdescombes.com

Le jardin de Nicole (maison et chambres d'hôtes)
30A rue Jean Jaurès
23200 AUBUSSON
05 55 83 87 45
www.lejardindenicole.com

La P'tite Maison (ch d'hôtes)
19 rue Jean Jaurès
23200 AUBUSSON
05 55 66 39 90 / 06 44 98 69 42
www.giteaubussoncreuse.com

Hotel Le Chapitre
53 Grande Rue
23200 AUBUSSON
05 55 66 18 54
www.hotellechapitre.pagesperso-orange.fr

Meublé de tourisme
51 rue Vieille
23200 AUBUSSON
05 55 67 08 18 / 06 69 37 18 31
www.tourisme-creuse.com

Les Maisons du Pont (appart'hôtels) ★★★★
6 rue Alfred Assolant
23200 AUBUSSON
05 55 67 72 22
www.lesmaisonsdupont.com

Hôtel Le France ★★★
6 rue des Déportés
23200 AUBUSSON
05 55 66 00 06
www.aubussonlefrance.com

L'Entresort (ch d'hôtes)
13A rue Alfred Assolant
23200 AUBUSSON
06 88 78 16 16
www.lentresort.com

Les Fayes (ch d'hôtes)
Les Fayes
23500 FELLETIN
06 73 24 84 10
www.lesfayes.fr

Hôtel La Beauze ★★★
14 avenue de la République
23200 AUBUSSON
05 55 66 46 00
www.hotellabeauze.fr

En vert, les hébergements réservables sur ***www.tourisme-creuse.com***

L'ESPRIT CREUSE

LA CREUSE VOTRE DES

INFOS ACTU AGENDA

WWW.TERRAS

TINATION SPORT NATURE

PORTS23.COM

BRIDIERS

4, 5, 6 & 7 AOÛT 2023

DE PASSION ET DE GLOIRE

1916°1936

Fresque historique
500 bénévoles
et acteurs

La Souterraine
Creuse

LABÉLISÉ PAR PARIS 2024 · LABELISÉ PAR PARIS 2024 ·
OLYMPIADE CULTURELLE